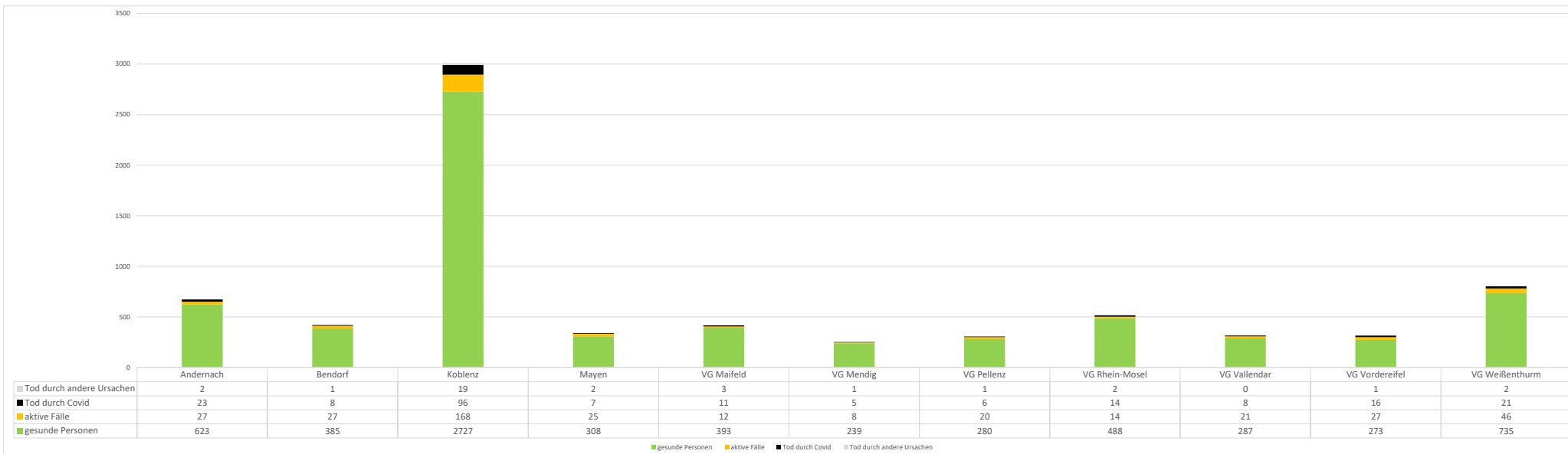


aktuelle Informationen zur COVID-19-Lage im Landkreis Mayen-Koblenz und der Stadt Koblenz



Stadt / VG	positive Tests	±	davon genesen	±	Genesungsgrad der nicht verstorbenen	aktive COVID-19-Fälle	±	7-Tage-Inzidenz	COVID-19-Todesfälle	±	verstorben an anderen Ursachen	±
Andernach	675	+5	623	+2	95,85 %	27	+3	23,4	23	+0	2	+0
Bendorf	421	+2	385	+0	93,45 %	27	+2	77,0	8	+0	1	+0
Koblenz	3010	+6	2727	+10	94,20 %	168	-4	25,4	96	+0	19	+0
Mayen	342	+1	308	+1	92,49 %	25	+0	36,5	7	+0	2	+0
VG Maifeld	419	+0	393	+2	97,04 %	12	-2	12,1	11	+0	3	+0
VG Mendig	253	+0	239	+0	96,76 %	8	+0	14,8	5	+0	1	+0
VG Pellenz	307	+0	280	+1	93,33 %	20	-1	60,8	6	+0	1	+0
VG Rhein-Mosel	518	+0	488	+2	97,21 %	14	-2	33,6	14	+0	2	+0
VG Vallendar	316	+2	287	+5	93,18 %	21	-3	44,3	8	+0	0	+0
VG Vordereifel	317	+1	273	+2	91,00 %	27	-1	24,5	16	+0	1	+0
VG Weibenthurm	804	+3	735	+1	94,11 %	46	+2	77,5	21	+0	2	+0
Summe	7382	+20	6738	+26	94,46 %	395	-6		215	+0	34	+0

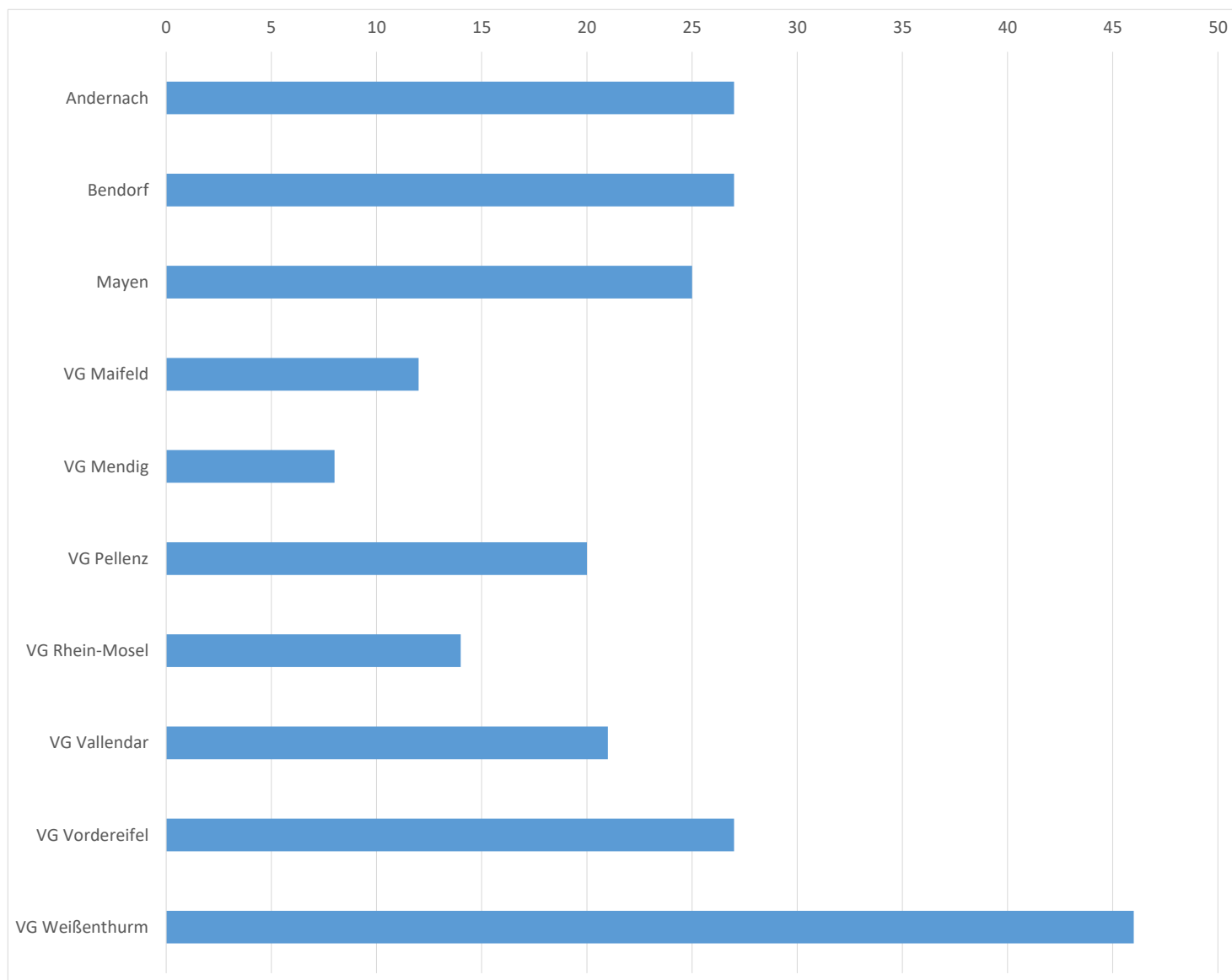
Stadt / Landkreis	positive Tests	±	davon genesen	±	Genesungsgrad der nicht verstorbenen	aktive COVID-19-Fälle	±	7-Tage-Inzidenz	COVID-19-Todesfälle	±	verstorben an anderen Ursachen	±
Mayen-Koblenz	4372	+14	4011	+16	94,64 %	227	-2	41,5	119	+0	15	+0
Stadt Koblenz	3010	+6	2727	+10	94,20 %	168	-4	25,4	96	+0	19	+0
Gesamtergebnis	7382	+20	6738	+26	94,46 %	395	-6		215	+0	34	+0

nur zur internen Verwendung

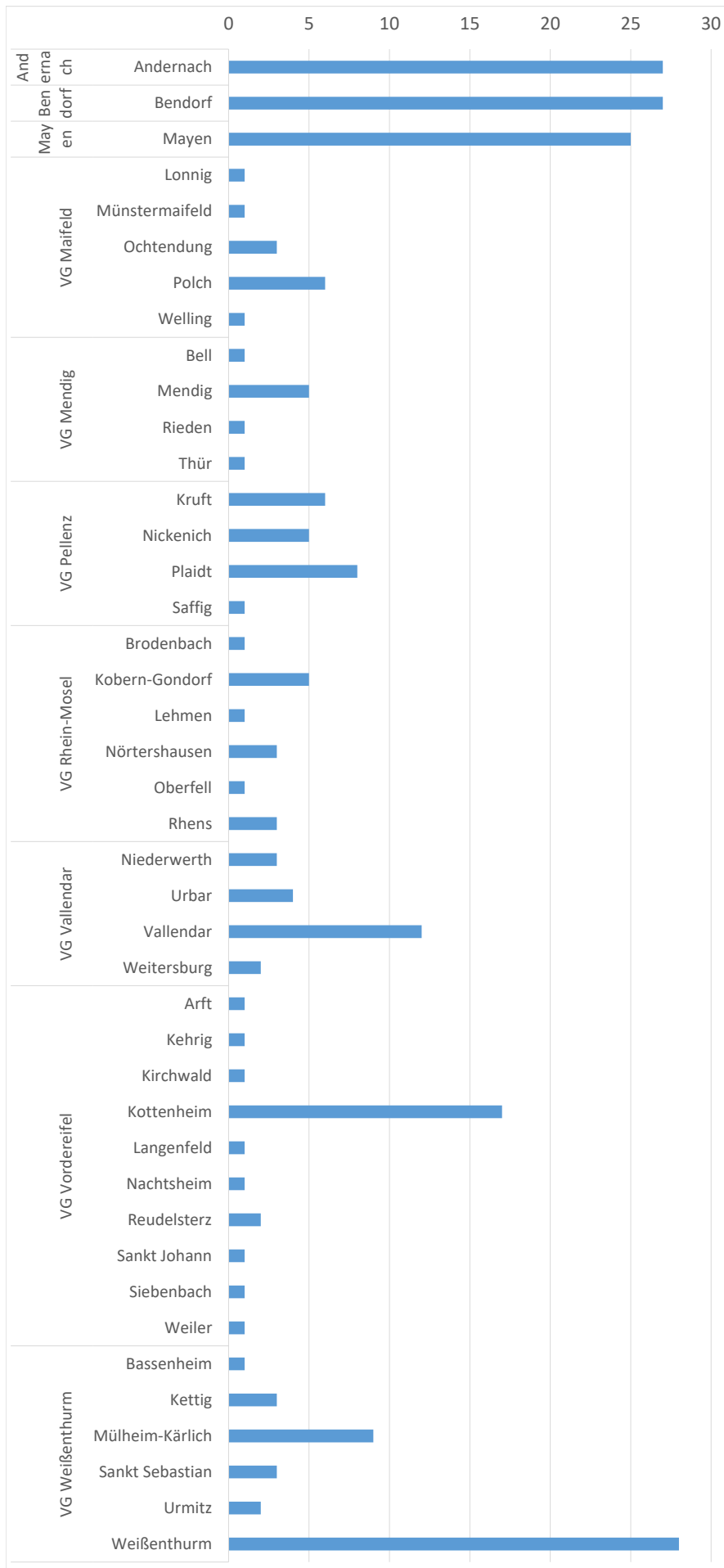
Anzahl aktiver Fälle nach Verbandsgemeinde oder Stadt im Landkreis

Mayen-Koblenz

Stadt / VG	aktive Fälle
Andernach	27
Bendorf	27
Mayen	25
VG Maifeld	12
VG Mendig	8
VG Pellenz	20
VG Rhein-Mosel	14
VG Vallendar	21
VG Vordereifel	27
VG Weißenthurm	46
Summe	227

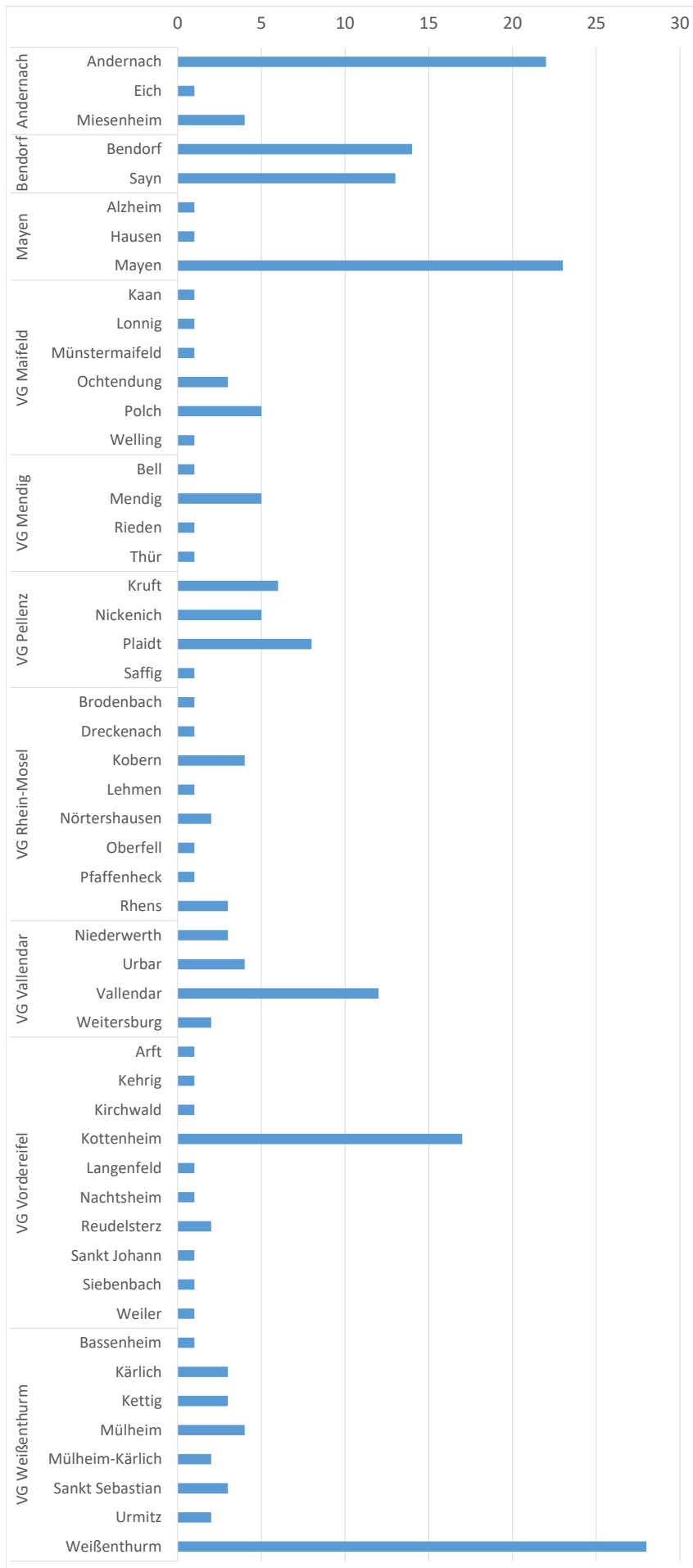


Anzahl aktiver Fälle nach Gemeinde im Landkreis Mayen-Koblenz



Gemeinde	aktive Fälle
Andernach	27
Andernach	27
Bendorf	27
Bendorf	27
Mayen	25
Mayen	25
VG Maifeld	12
Lonngig	1
Münstermaifeld	1
Ochtendung	3
Polch	6
Welling	1
VG Mendig	8
Bell	1
Mendig	5
Rieden	1
Thür	1
VG Pellenz	20
Kruft	6
Nickenich	5
Plaidt	8
Saffig	1
VG Rhein-Mosel	14
Brodenbach	1
Kobern-Gondorf	5
Lehmen	1
Nörtershausen	3
Oberfell	1
Rhens	3
VG Vallendar	21
Niederwerth	3
Urbar	4
Vallendar	12
Weitersburg	2
VG Vordereifel	27
Arft	1
Kehrig	1
Kirchwald	1
Kottenheim	17
Langenfeld	1
Nachtsheim	1
Reudelsterz	2
Sankt Johann	1
Siebenbach	1
Weiler	1
VG Weißenthurm	46
Bassenheim	1
Kettig	3
Mülheim-Kärlich	9
Sankt Sebastian	3
Urmitz	2
Weißenhurm	28
Summe	227

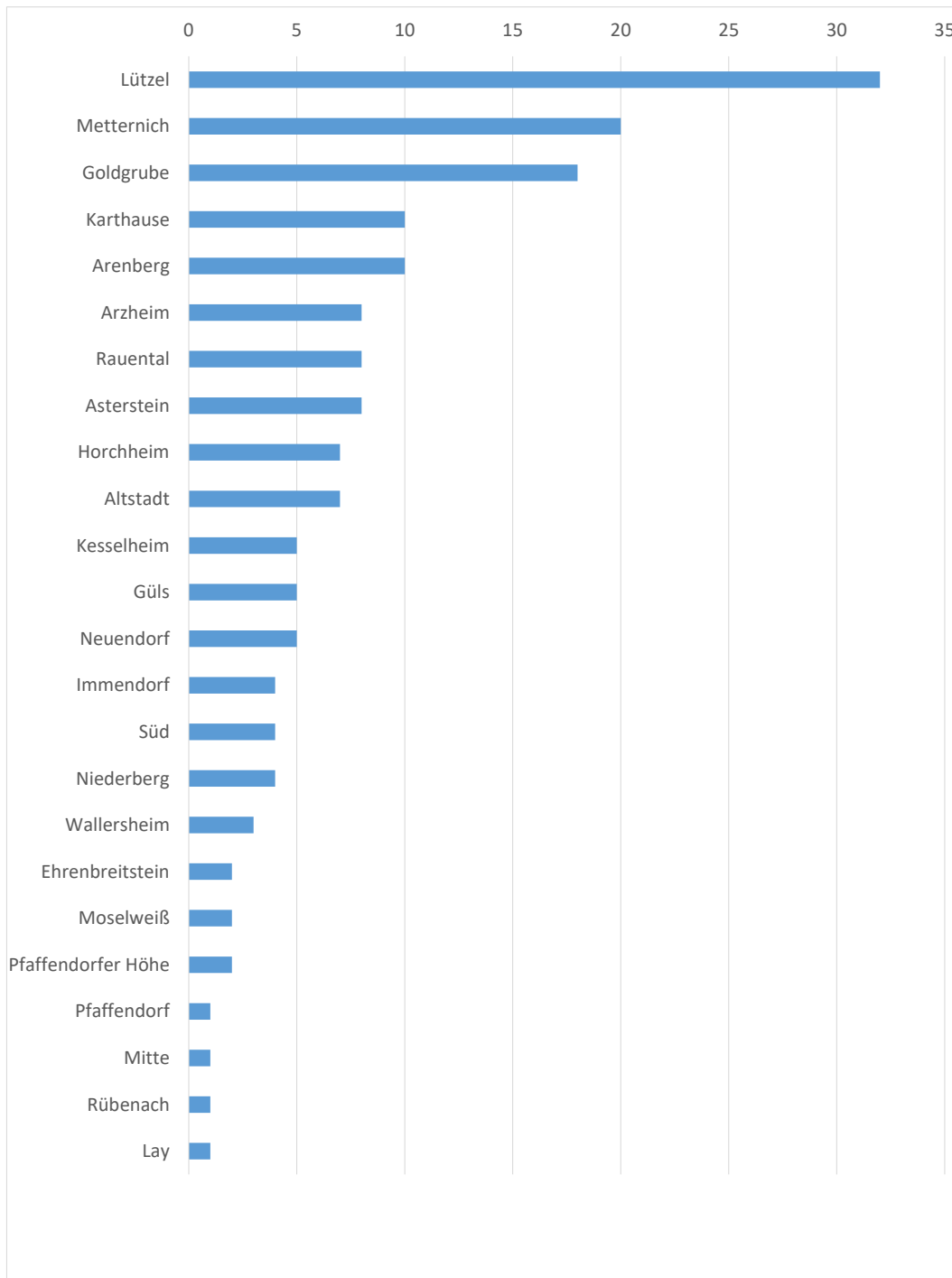
Anzahl aktiver Fälle nach Gemarkung im Landkreis Mayen-Koblenz



Gemarkung	aktive Fälle
Andernach	27
Andernach	22
Eich	1
Miesenheim	4
Bendorf	27
Bendorf	14
Sayn	13
Mayen	25
Alzheim	1
Hausen	1
Mayen	23
VG Maifeld	12
Kaan	1
Lonnig	1
Münstermaifeld	1
Ochtendung	3
Polch	5
Welling	1
VG Mendig	8
Bell	1
Mendig	5
Rieden	1
Thür	1
VG Pellenz	20
Kruft	6
Nickenich	5
Plaidt	8
Saffig	1
VG Rhein-Mosel	14
Brodenbach	1
Dreckenach	1
Kobern	4
Lehmen	1
Nörtershausen	2
Oberfell	1
Pfaffenheck	1
Rhens	3
VG Vallendar	21
Niederwerth	3
Urbar	4
Vallendar	12
Weitersburg	2
VG Vordereifel	27
Arft	1
Kehrig	1
Kirchwald	1
Kottenheim	17
Langenfeld	1
Nachtsheim	1
Reudelsterz	2
Sankt Johann	1
Siebenbach	1
Weiler	1
VG Weißenthurm	46
Bassenheim	1
Kärlich	3
Kettig	3
Mülheim	4
Mülheim-Kärlich	2
Sankt Sebastian	3
Urmitz	2
Weißenthurm	28
Summe	227

nur zur internen Verwendung

Anzahl aktiver Fälle nach Stadtteil in der Stadt Koblenz



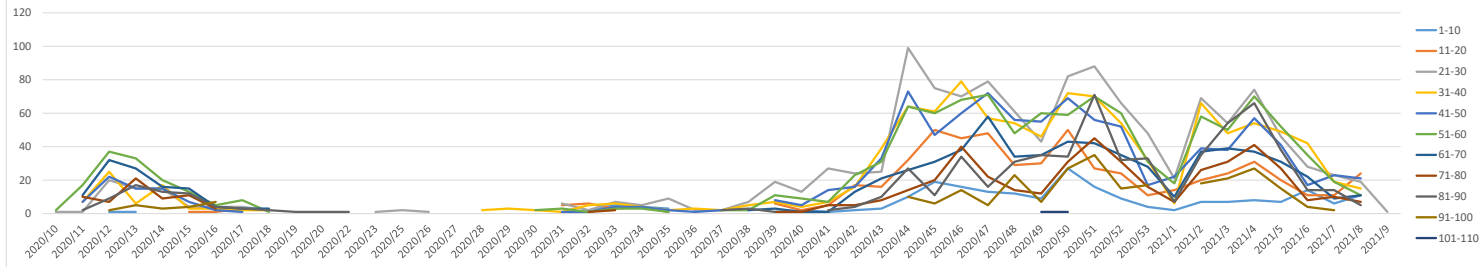
Stadtteil	Anzahl
Lützel	32
Metternich	20
Goldgrube	18
Karthause	10
Arenberg	10
Arzheim	8
Rauental	8
Asterstein	8
Horchheim	7
Altstadt	7
Kesselheim	5
Güls	5
Neuendorf	5
Immendorf	4
Süd	4
Niederberg	4
Wallerstein	3
Ehrenbreitstein	2
Moselweiß	2
Pfaffendorfer Höhe	2
Pfaffendorf	1
Mitte	1
Rübenach	1
Lay	1
Summe	168

statistische Betrachtung der Altersstrukturen positiv getesteter Personen

Durchschnittsalter positiv getesteter Personen: 47,89

zeitlicher Verlauf positiver Testergebnisse nach Altersgruppe

Alter	Anzahl
1-10	224
11-20	574
21-30	1268
31-40	1062
41-50	975
51-60	1140
61-70	727
71-80	488
81-90	647
91-100	272
101-110	5
Gesamtergebnis	7382



KW	Alter											Summe
	1-10	11-20	21-30	31-40	41-50	51-60	61-70	71-80	81-90	91-100	101-110	
2020/10				1		2						3
2020/11				1	7	7	17	11	10	2		55
2020/12		1		20	25	22	37	32	7	9	2	155
2020/13		1	2	15	6	15	33	27	21	17	5	142
2020/14				15	17	15	20	16	9	13	3	108
2020/15		1	1	4	3	7	13	15	11	12	4	71
2020/16			1	4	3	2	5	4	3	4	7	33
2020/17			3	4	2	1	8	3		3		24
2020/18				2	2		1	3	2	2	1	11
2020/19									1	1		2
2020/20										1		1
2020/22								1	1	1		3
2020/23				1								1
2020/25				2	1		2	3				8
2020/26				1								1
2020/27								1				1
2020/28				4	2							6
2020/29		1	1		3			1		2		8
2020/30					2		2					4
2020/31				5	6	1	1	3				16
2020/32		2	6	2	5	1	1		1			18
2020/33		5	3	7	6	4	3		2	1		31
2020/34		4	4	5	4	4	3					24
2020/35		3	1	9	2	2	1	3				21
2020/36				2	3	1						6
2020/37				2	2	2	2			2		10
2020/38				7	5		2	2		3	2	21
2020/39		1	6	19	7	8	11	3	1	1		57
2020/40		2	2	13	4	5	9	1	1			37
2020/41		1	5	27	7	14	7	1	5	2		69
2020/42		2	17	24	16	16	23	13	5	4	2	122
2020/43		3	16	25	39	33	31	21	8	10		186
2020/44		10	32	99	64	73	64	26	14	27	10	419
2020/45		19	50	75	61	47	60	31	20	11	6	380
2020/46		16	45	70	79	60	68	38	40	34	14	464
2020/47		13	48	79	57	72	71	58	22	16	5	442
2020/48		12	29	61	54	56	48	34	14	31	23	362
2020/49		9	30	43	46	55	60	35	12	35	7	333
2020/50		27	50	82	72	69	59	43	31	34	27	495
2020/51		16	27	88	70	56	70	42	45	71	35	520
2020/52		9	24	66	54	52	60	35	31	32	15	379
2020/53		4	11	48	32	17	31	28	16	33	17	237
2021/1		2	14	21	6	22	18	10	7	7		107
2021/2		7	20	69	66	39	58	37	26	35	18	375
2021/3		7	24	54	48	38	50	39	31	54	21	367
2021/4		8	31	74	54	57	70	37	41	66	27	465
2021/5		7	20	46	49	41	52	31	27	38	15	326
2021/6		14	11	28	42	17	35	22	8	14	4	195
2021/7		6	11	23	19	23	19	9	10	14	2	136
2021/8		11	24	19	15	21	11	11	7	5		124
2021/9				1								1
Summe	224	574	1268	1062	975	1140	727	488	647	272	5	7382

nur zur internen Verwendung

zeitlicher Verlauf diverser Kennzahlen in der Stadt Koblenz und dem Landkreis Mayen-Koblenz

Tag	LK MYK & Stadt KO									Landkreis Mayen-Koblenz							Stadt Koblenz								
	+ Befunde pro Tag	-7- Tage-Inzidenzwert	+ Befunde	Δ % Zuwachs	☒ pro Tag	Σ ☒	genesene Personen	aktive Fälle	+/- aktive Fälle	+ Befunde pro Tag	-7- Tage-Inzidenzwert	+ Befunde	☒ pro Tag	Σ ☒	genesene Personen	aktive Fälle	+/- aktive Fälle	+ Befunde pro Tag	-7- Tage-Inzidenzwert	+ Befunde	☒ pro Tag	Σ ☒	genesene Personen	aktive Fälle	+/- aktive Fälle
Mo, 04.01.2021	+9	104,1	5402	0,17%	2	121	4514	767	-56	+9	102,1	3168	2	72	2646	450	-28	0	107,8	2234	0	49	1868	317	-28
Di, 05.01.2021	+85	107,5	5487	1,57%	1	122	4530	835	+68	+54	106,3	3222	1	73	2654	495	+45	+31	109,6	2265	0	49	1876	340	+23
Mi, 06.01.2021	+71	105,3	5558	1,29%	2	124	4624	810	-25	+43	105,9	3265	2	75	2705	485	-10	+28	104,3	2293	0	49	1919	325	-15
Do, 07.01.2021	+73	105,0	5631	1,31%	2	126	4700	805	-5	+48	105,4	3313	1	76	2749	488	+3	+25	104,3	2318	1	50	1951	317	-8
Fr, 08.01.2021	+50	112,9	5681	0,89%	1	127	4770	784	-21	+38	118,5	3351	1	77	2791	483	-5	+12	102,6	2330	0	50	1979	301	-16
Sa, 09.01.2021	+66	122,4	5747	1,16%	2	129	4805	813	+29	+47	127,3	3398	0	77	2808	513	+30	+19	113,1	2349	2	52	1997	300	-1
So, 10.01.2021	+21	114,2	5768	0,37%	1	130	4834	804	-9	+14	118,0	3412	0	77	2824	511	-2	+7	107,0	2356	1	53	2010	293	-7
Mo, 11.01.2021	+35	122,1	5803	0,61%	1	131	4870	802	-2	+16	121,2	3428	1	78	2842	508	-3	+19	123,6	2375	0	53	2028	294	+1
Di, 12.01.2021	+75	119,0	5878	1,29%	1	132	4881	865	+63	+37	113,3	3465	0	78	2848	539	+31	+38	129,8	2413	1	54	2033	326	+32
Mi, 13.01.2021	+47	111,7	5925	0,80%	3	135	4952	838	-27	+28	106,3	3493	3	81	2892	520	-19	+19	121,9	2432	0	54	2060	318	-8
Do, 14.01.2021	+63	108,7	5988	1,06%	2	137	5021	830	-8	+45	104,9	3538	2	83	2933	522	+2	+18	115,7	2450	0	54	2088	308	-10
Fr, 15.01.2021	+59	111,4	6047	0,99%	1	138	5087	822	-8	+35	103,5	3573	1	84	2975	514	-8	+24	126,3	2474	0	54	2112	308	0
Sa, 16.01.2021	+61	109,9	6108	1,01%	7	145	5110	853	+31	+32	96,5	3605	3	87	2984	534	+20	+29	135,0	2503	4	58	2126	319	+11
So, 17.01.2021	+27	111,7	6135	0,44%	1	146	5145	844	-9	+22	100,3	3627	0	87	3012	528	-6	+5	133,3	2508	1	59	2133	316	-3
Mo, 18.01.2021	+23	108,1	6158	0,37%	0	146	5192	820	-24	+6	95,6	3633	0	87	3046	500	-28	+17	131,5	2525	0	59	2146	320	+4
Di, 19.01.2021	+102	116,3	6260	1,66%	1	147	5200	913	+93	+58	105,4	3691	1	88	3054	549	+49	+44	136,8	2569	0	59	2146	364	+44
Mi, 20.01.2021	+79	126,0	6339	1,26%	0	147	5281	911	-2	+55	118,0	3746	0	88	3106	552	+3	+24	141,2	2593	0	59	2175	359	-5
Do, 21.01.2021	+101	137,6	6440	1,59%	4	151	5348	941	+30	+73	131,0	3819	1	89	3149	581	+29	+28	149,9	2621	3	62	2199	360	+1
Fr, 22.01.2021	+65	139,4	6505	1,01%	8	159	5414	932	-9	+44	135,2	3863	3	92	3193	578	-3	+21	147,3	2642	5	67	2221	354	-6
Sa, 23.01.2021	+71	142,5	6576	1,09%	3	162	5459	955	+23	+46	141,8	3909	1	93	3228	588	+10	+25	143,8	2667	2	69	2231	367	+13
So, 24.01.2021	+24	141,6	6600	0,36%	4	166	5522	912	-43	+15	138,5	3924	2	95	3272	557	-31	+9	147,3	2676	2	71	2250	355	-12
Mo, 25.01.2021	+40	146,7	6640	0,61%	3	169	5541	930	+18	+20	145,0	3944	0	95	3285	564	+7	+20	149,9	2696	3	74	2256	366	+11
Di, 26.01.2021	+87	142,2	6727	1,31%	2	171	5576	980	+50	+41	137,1	3985	1	96	3301	588	+24	+46	151,7	2742	1	75	2275	392	+26
Mi, 27.01.2021	+41	130,6	6768	0,61%	3	174	5639	955	-25	+23	122,2	4008	1	97	3332	579	-9	+18	146,4	2760	2	77	2307	376	-16
Do, 28.01.2021	+45	113,6	6813	0,66%	3	177	5675	961	+6	+31	102,6	4039	1	98	3354	587	+8	+14	134,1	2774	2	79	2321	374	-2
Fr, 29.01.2021	+42	106,5	6855	0,62%	2	179	5730	946	-15	+18	90,5	4057	1	99	3392	566	-21	+24	136,8	2798	1	80	2338	380	+6
Sa, 30.01.2021	+50	100,2	6905	0,73%	0	179	5775	951	+5	+32	83,9	4089	0	99	3421	569	+3	+18	130,6	2816	0	80	2354	382	+2
So, 31.01.2021	+21	99,2	6926	0,30%	3	182	5832	912	-39	+10	81,6	4099	0	99	3452	548	-21	+11	132,4	2827	3	83	2380	364	-18
Mo, 01.02.2021	+10	90,1	6936	0,14%	2	184	5855	897	-15	+6	75,1	4105	1	100	3471	534	-14	+4	118,4	2831	1	84	2384	363	-1
Di, 02.02.2021	+43	76,7	6979	0,62%	4	188	5873	918	+21	+21	65,8	4126	2	102	3476	548	+14	+22	97,3	2853	2	86	2397	370	+7
Mi, 03.02.2021	+22	70,9	7001	0,32%	2	190	5960	851	-67	+11	60,2	4137	2	104	3526	507	-41	+11	91,2	2864	0	86	2434	344	-26
Do, 04.02.2021	+24	64,5	7025	0,34%	7	197	6030	798	-53	+13	51,8	4150	5	109	3573	468	-39	+11	88,6	2875	2	88	2457	330	-14
Fr, 05.02.2021	+45	65,5	7070	0,64%	0	197	6111	762	-36	+21	53,2	4171	0	109	3632	430	-38	+24	88,6	2899	0	88	2479	332	+2
Sa, 06.02.2021	+33	60,3	7103	0,47%	2	199	6170	734	-28	+18	46,6	4189	0	109	3673	407	-23	+15	85,9	2914	2	90	2497	327	-5
So, 07.02.2021	+18	59,4	7121	0,25%	0	199	6231	691	-43	+12	47,6	4201	0	109	3713	379	-28	+6	81,5	2920	0	90	2518	312	-15
Mo, 08.02.2021	+7	58,4	7128	0,10%	3	202	6253	673	-18	+5	47,1	4206	2	111	3727	368	-11	+2	79,8	2922	1	91	2526	305	-7
Di, 09.02.2021	+39	57,2	7167	0,55%	4	206	6289	672	-1	+27	49,9	4233	3	114	3746	373	+5	+12	71,0	2934	1	92	2543	299	-6
Mi, 10.02.2021	+20	56,6	7187	0,28%	0	206	6356	625	-47	+11	49,9	4244	0	114	3784	346	-27	+9	69,3	2943	0	92	2572	279	-20
Do, 11.02.2021	+19	55,1	7206	0,26%	0	206	6390	610	-15	+10	48,5	4254	0	114	3805	335	-11	+9	67,5	2952	0	92	2585	275	-4
Fr, 12.02.2021	+21	47,8	7227	0,29%	2	208	6426	593	-17	+12	44,3	4266	2	116	3829	321	-14	+9	54,4	2961	0	92	2597	272	-3
Sa, 13.02.2021	+17	42,9	7244	0,24%	1	209	6460	575	-18	+9	40,1	4275	1	117	3846	312	-9	+8	48,2	2969	0	92	2614	263	-9
So, 14.02.2021	+13	41,4	7257	0,18%	1	210	6503	544	-31	+4	36,4	4279	1	118	3875	286	-26	+9	50,9	2978	0	92	2628	258	-5
Mo, 15.02.2021	+7	41,4	7264	0,10%	1	211	6520	533	-11	+4	35,9	4283	0	118	3884	281	-5	+3	51,7	2981	1	93	2636	252	-6
Di, 16.02.2021	+34	39,9	7298	0,47%	2	213	6528	557	+24	+26	35,4	4309	1	119	3888	302	+21	+8	48,2	2989	1	94	2640	255	+3
Mi, 17.02.2021	+17	39,0	7315	0,23%	2	215	6562	538	-19	+16	37,8	4325	0	119	3907	299	-3	+1	41,2	2990	2	96	2655	239	-16
Do, 18.02.2021	+19	39,0	7334	0,26%	0	215	6582	537	-1	+10	37,8	4335	0	119	3918	298	-1	+9	41,2	2999	0	96	2664	239	0
Fr, 19.02.2021	+18	38,1	7352	0,25%	0	215	6601	536	-1	+16	39,6	4351	0	119	3930	302	+4	+2	35,1	3001	0	96	2671	234	-5
Sa, 20.02.2021	+24	40,2	7376	0,33%	0	215	6638	523	-13	+18	43,8	4369	0	119	3948	302	0	+6	33,3	3007	0	96	2690	221	-13
So, 21.02.2021	+5	37,7	7381	0,07%	0	215	6667	499	-24	+2	42,9	4371	0	119	3965	287	-15	+3	28,1	3010	0	96	2702	212	-9
Mo, 22.02.2021	+1	35,9	7382	0,01%	0	215	6684	483	-16	+1	41,5	4372	0	119	3976	277	-10	0	25,4	3010	0	96	2708	206	-6
	39,78	35,9	7382	0,63%	8	215	6684	483	93	73	41,5	4372	5	119	3976	277	49	46	25,4	3010	5	96	2708	206	44
Erläuterung zu letzter Zeile	aktuell	Σ	Ø	max	aktuell	aktuell	aktuell	max	max	max	aktuell	aktuell	max	aktuell	aktuell	aktuell	max	max	aktuell	aktuell	max	aktuell	aktuell	aktuell	max



nur zur internen Verwendung

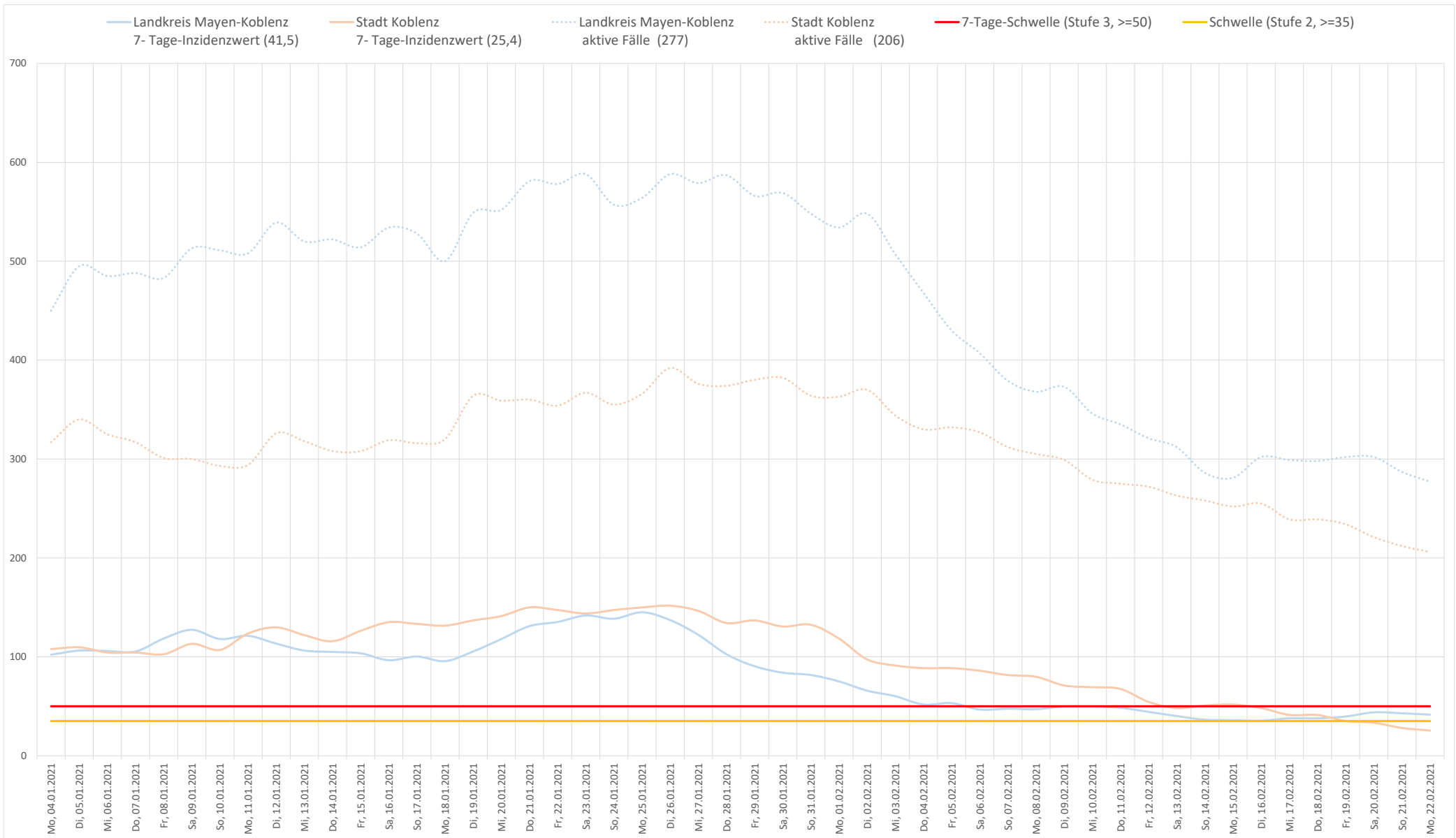
zeitlicher Verlauf diverser Kennzahlen in der Stadt Koblenz und dem Landkreis Mayen-Koblenz

Tag	Andernach		Bendorf		Koblenz		Mayen		VG Maifeld		VG Mendig		VG Pellenz		VG Rhein-Mosel		VG Vallendar		VG Vordereifel		VG Weißenthurm	
	+ Befunde pro Tag	7-Tage-Inzidenzwert	+ Befunde pro Tag	7-Tage-Inzidenzwert	+ Befunde pro Tag	7-Tage-Inzidenzwert	+ Befunde pro Tag	7-Tage-Inzidenzwert	+ Befunde pro Tag	7-Tage-Inzidenzwert	+ Befunde pro Tag	7-Tage-Inzidenzwert	+ Befunde pro Tag	7-Tage-Inzidenzwert	+ Befunde pro Tag	7-Tage-Inzidenzwert	+ Befunde pro Tag	7-Tage-Inzidenzwert	+ Befunde pro Tag	7-Tage-Inzidenzwert	+ Befunde pro Tag	7-Tage-Inzidenzwert
Mo, 04.01.2021	+2	63,5	+1	59,2	0	107,8	+1	161,8	+1	76,7	+1	103,9	0	72,9	+2	119,4	0	82,3	+1	128,4	0	137,8
Di, 05.01.2021	+4	66,8	+5	77,0	+31	109,6	+6	187,9	+4	56,5	+3	96,5	+3	79,0	+4	115,7	+3	69,6	+6	146,8	+16	152,2
Mi, 06.01.2021	+10	80,2	+4	82,9	+28	104,3	+5	198,3	+4	60,6	+4	103,9	+3	72,9	+5	112,0	+3	63,3	+1	134,5	+5	137,8
Do, 07.01.2021	+8	96,9	+19	177,6	+25	104,3	+2	125,2	+3	68,7	+3	89,0	+3	79,0	0	104,5	+1	63,3	+4	134,5	+5	117,7
Fr, 08.01.2021	+3	106,9	+4	201,3	+12	102,6	+2	135,7	+5	88,9	+3	111,3	+3	97,3	+6	108,2	+5	82,3	+1	140,6	+6	126,3
Sa, 09.01.2021	+3	113,6	+7	242,8	+19	113,1	+8	140,9	+5	105,0	+3	133,6	+5	115,5	+5	104,5	+1	88,6	+6	134,5	+4	126,3
So, 10.01.2021	+2	106,9	0	236,9	+7	107,0	0	125,2	0	84,8	+3	148,4	+2	115,5	+1	85,8	0	82,3	+3	134,5	+3	112,0
Mo, 11.01.2021	+5	117,0	+1	236,9	+19	123,6	+1	125,2	0	80,8	+1	148,4	0	115,5	+1	82,1	+4	107,6	0	128,4	+3	120,6
Di, 12.01.2021	+2	110,3	+2	219,1	+8	129,8	+4	114,8	+3	76,7	+6	170,7	+4	121,6	0	67,2	+2	104,0	+2	104,0	+12	109,1
Mi, 13.01.2021	+6	96,9	+2	207,2	+19	121,9	+2	99,2	+3	76,7	+4	170,7	+1	109,4	+5	67,2	+2	95,0	+1	104,0	+2	100,5
Do, 14.01.2021	+7	93,6	+7	136,2	+18	115,7	+2	99,2	+1	68,7	+2	163,2	+2	103,3	+3	78,4	+4	113,9	+5	110,1	+12	120,6
Fr, 15.01.2021	+6	103,6	+5	142,1	+24	126,3	+2	99,2	+2	56,5	+5	178,1	+1	91,2	+4	70,9	+4	88,6	+4	128,4	+5	117,7
Sa, 16.01.2021	+13	137,0	0	100,7	+29	135,0	0	57,4	+2	44,4	+1	163,2	+1	66,9	+4	67,2	0	82,3	+5	122,3	+6	123,4
So, 17.01.2021	+3	140,4	0	100,7	+5	133,3	0	57,4	+4	60,6	+4	170,7	+2	66,9	0	63,5	+3	101,3	+2	116,2	+4	126,3
Mo, 18.01.2021	+1	127,0	+1	100,7	+17	131,5	0	52,2	0	60,6	0	163,2	0	66,9	0	59,7	+1	82,3	+2	128,4	+1	120,6
Di, 19.01.2021	+6	140,4	+3	106,6	+44	136,8	+9	78,3	+9	84,8	+3	141,0	+6	79,0	0	59,7	+5	101,3	+9	171,2	+8	109,1
Mi, 20.01.2021	+10	153,7	+4	118,4	+24	141,2	+5	93,9	+4	88,9	+1	118,7	+5	103,3	+2	48,5	+3	107,6	+11	232,4	+10	132,1
Do, 21.01.2021	+6	150,4	+1	82,9	+28	149,9	+4	104,4	+4	101,0	+7	155,8	+1	97,3	+5	56,0	+7	126,6	+29	379,1	+9	123,4
Fr, 22.01.2021	+10	163,8	+2	65,1	+21	147,3	+3	109,6	+3	105,0	+3	141,0	+4	115,5	0	41,1	+1	126,6	+6	391,3	+12	143,5
Sa, 23.01.2021	+3	130,3	+7	106,6	+25	143,8	+3	125,2	+3	109,1	+6	178,1	+5	139,8	+7	52,3	+1	132,9	+5	391,3	+6	143,5
So, 24.01.2021	+3	130,3	0	106,6	+9	147,3	0	125,2	0	92,9	+1	155,8	+2	139,8	0	52,3	+3	132,9	+3	397,5	+3	140,7
Mo, 25.01.2021	0	127,0	+2	112,5	+20	149,9	+3	140,9	+3	105,0	+1	163,2	0	139,8	+1	145,6	+3	139,3	+1	391,3	+6	155,0
Di, 26.01.2021	+4	120,3	+1	100,7	+46	151,7	+8	135,7	+6	92,9	+5	178,1	+1	109,4	+7	82,1	+1	120,3	+6	373,0	+2	137,8
Mi, 27.01.2021	+2	93,6	+3	94,7	+18	146,4	0	109,6	+5	96,9	+2	185,5	+2	91,2	+1	78,4	+1	107,6	+3	324,1	+4	120,6
Do, 28.01.2021	+7	96,9	0	88,8	+14	134,1	+1	93,9	+8	113,1	0	133,6	0	85,1	+1	63,5	+3	82,3	+5	177,3	+6	112,0
Fr, 29.01.2021	+2	70,2	+3	94,7	+24	136,8	+1	83,5	+4	117,1	+1	118,7	0	60,8	+3	74,7	+2	88,6	+2	152,9	0	77,5
Sa, 30.01.2021	+3	70,2	+2	65,1	+18	130,6	+5	93,9	+5	125,2	+1	81,6	+2	42,6	+1	52,3	+3	101,3	+6	159,0	+4	71,8
So, 31.01.2021	+1	63,5	0	65,1	+11	132,4	0	93,9	+5	145,4	0	74,2	0	30,4	+1	56,0	+1	88,6	+1	146,8	+1	66,0
Mo, 01.02.2021	+2	70,2	+1	59,2	+4	118,4	+1	83,5	0	133,3	0	66,8	+1	36,5	0	66,6	0	69,6	0	140,6	+1	51,7
Di, 02.02.2021	0	56,8	+2	65,1	+22	97,3	+2	52,2	+6	133,3	0	29,7	+1	36,5	+1	29,9	+3	82,3	+4	128,4	+2	51,7
Mi, 03.02.2021	+2	56,8	+1	53,3	+11	91,2	0	52,2	+1	117,1	0	14,8	+2	36,5	0	26,1	0	76,0	+3	128,4	+2	45,9
Do, 04.02.2021	+1	36,8	0	53,3	+11	88,6	+1	52,2	+2	92,9	+1	22,3	0	36,5	+1	26,1	0	57,0	+2	110,1	+5	43,1
Fr, 05.02.2021	+1	33,4	+2	47,4	+24	88,6	+2	57,4	+3	88,9	+2	29,7	+1	42,6	+2	22,4	+1	50,6	+2	110,1	+5	57,4
Sa, 06.02.2021	+2	30,1	+2	47,4	+15	85,9	+2	41,7	+3	80,8	0	22,3	+2	42,6	0	18,7	+1	38,0	+4	97,8	+2	51,7
So, 07.02.2021	0	26,7	+2	59,2	+6	81,5	+6	73,1	0	60,6	0	22,3	0	42,6	0	14,9	+1	38,0	+2	104,0	+1	51,7
Mo, 08.02.2021	0	20,1	+1	59,2	+2	79,8	0	67,8	0	60,6	0	22,3	0	36,5	+1	18,7	+3	57,0	0	104,0	0	48,8
Di, 09.02.2021	+1	23,4	+5	77,0	+12	71,0	+2	67,8	+1	40,4	0	22,3	+5	60,8	0	14,9	+4	63,3	+7	122,3	+2	48,8
Mi, 10.02.2021	0	16,7	+1	77,0	+9	69,3	0	67,8	+2	44,4	+1	29,7	+2	60,8	0	14,9	0	63,3	+2	116,2	+3	51,7
Do, 11.02.2021	+4	26,7	0	77,0	+9	67,5	0	62,6	0	36,4	0	22,3	+1	66,9	+2	18,7	+2	76,0	0	104,0	+1	40,2
Fr, 12.02.2021	+3	33,4	+1	71,1	+9	54,4	+4	73,1	0	24,2	0	7,4	0	60,8	0	11,2	+2	82,3	+1	97,8	+1	28,7
Sa, 13.02.2021	+2	33,4	0	59,2	+8	48,2	+3	78,3	0	12,1	0	7,4	+1	54,7	+1	14,9	0	76,0	0	73,4	+2	28,7
So, 14.02.2021	0	33,4	0	47,4	+9	50,9	+3	62,6	+1	16,2	0	7,4	0	54,7	0	14,9	0	69,6	0	61,1	0	25,8
Mo, 15.02.2021	0	33,4	+3	59,2	+3	51,7	+1	67,8	0	16,2	0	7,4	0	54,7	0	11,2	0	50,6	0	61,1	0	25,8
Di, 16.02.2021	0	30,1	+1	35,5	+8	48,2	+1	62,6	0	12,1	+1	14,8	+2	36,5	+1	14,9	+1	31,7	+2	30,6	+17	68,9
Mi, 17.02.2021	+2	36,8	+5	59,2	+1	41,2	+1	67,8	+1	8,1	0	7,4	+2	36,5	+2	22,4	+1	38,0	0	18,3	+2	66,0
Do, 18.02.2021	0	23,4	+1	65,1	+9	41,2	+1	73,1	+2	16,2	0	7,4	+4	54,7	0	14,9	+2	38,0	0	18,3	0	63,2
Fr, 19.02.2021	0	13,4	+1	65,1	+2	35,1	+3	67,8	0	16,2	0	7,4	+2	66,9	+5	33,6	+1	31,7	+1	18,3	+3	68,9
Sa, 20.02.2021	+5	23,4	+5	94,7	+6	33,3	+1	57,4	0	16,2	+1	14,8	0	60,8	+1	33,6	+1	38,0	+1	24,5	+3	71,8
So, 21.02.2021	0	23,4	0	94,7	+3	28,1	0	41,7	0	12,1	0	14,8	0	60,8	0	33,6	0	38,0	0	24,5	+2	77,5
Mo, 22.02.2021	0	23,4	0	77,0	0	25,4	0	36,5	0	12,1	0	14,8	0	60,8	0	33,6	+1	44,3	0	24,5	0	77,5
	+25	23,4	+19	77,0	+53	25,4	+16	36,5	+29	12,1	+9	14,8	+11	60,8	+20	33,6	+22	44,3	+29	24,5	+27	77,5
	max	aktuell	max	aktuell	max	aktuell	max	aktuell	max	aktuell	max	aktuell	max	aktuell	max	aktuell	max	aktuell	max	aktuell	max	aktuell

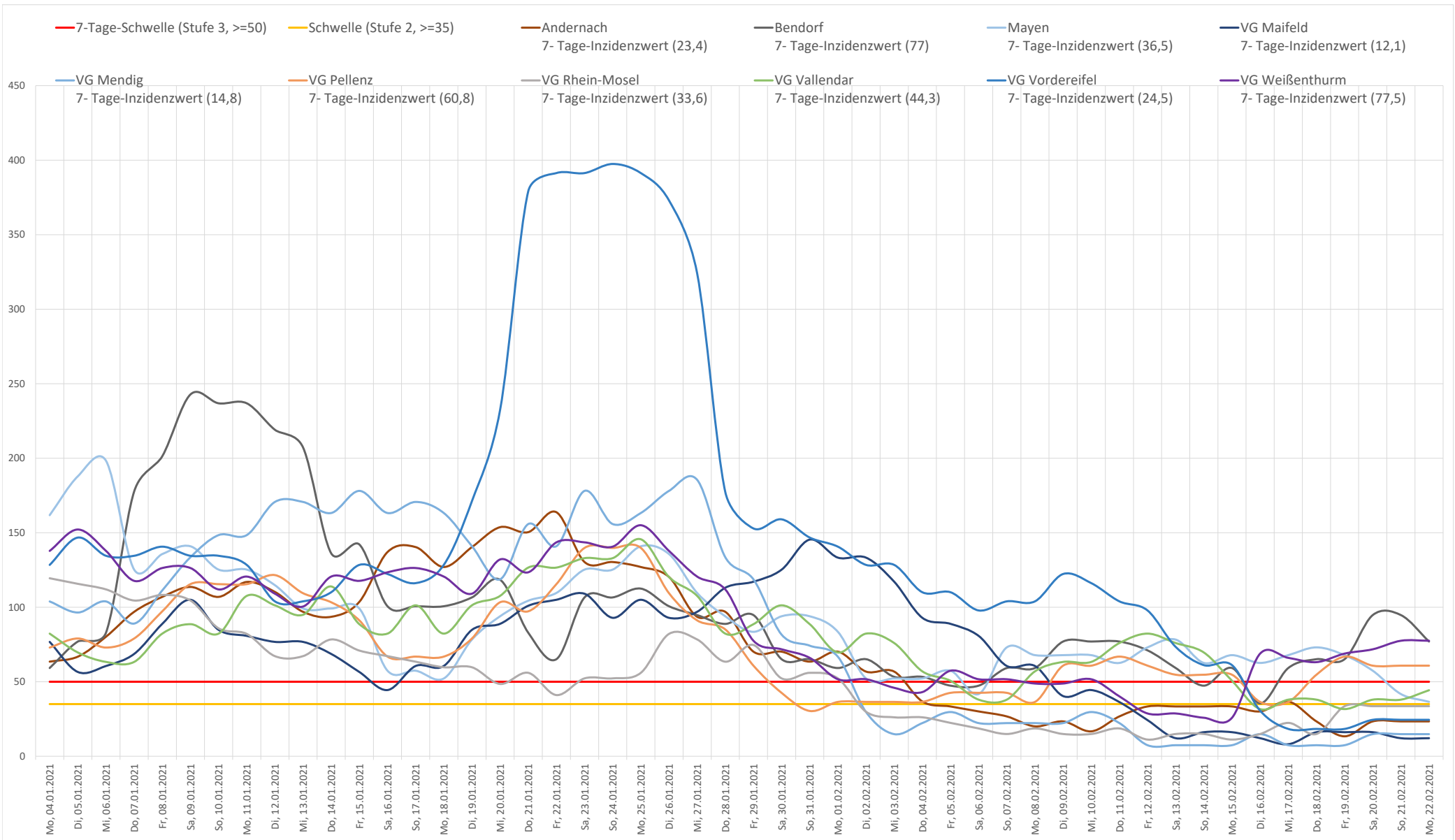
nur zur internen Verwendung



grafische Darstellung des zeitlichen Verlaufs aktiver Fälle sowie der 7-Tage-Inzidenz



grafische Darstellung des zeitlichen Verlaufs aktiver Fälle sowie der 7-Tage-Inzidenz (LK Mayen-Koblenz)



Aktuelle Informationen zur COVID-19-Lage im Landkreis Mayen-Koblenz und der Stadt Koblenz

Stadt / VG	positive Tests	+/-	davon genesen	+/-	aktive COVID-19-Fälle	+/-	COVID-19-Todesfälle	+/-	verstorben an anderen Ursachen	+/-
Andernach	675	+5	623	+2	27	+3	23	+0	2	+0
Bendorf	421	+2	385	+0	27	+2	8	+0	1	+0
Koblenz	3010	+6	2727	+10	168	-4	96	+0	19	+0
Mayen	342	+1	308	+1	25	+0	7	+0	2	+0
VG Maifeld	419	+0	393	+2	12	-2	11	+0	3	+0
VG Mendig	253	+0	239	+0	8	+0	5	+0	1	+0
VG Pellenz	307	+0	280	+1	20	-1	6	+0	1	+0
VG Rhein-Mosel	518	+0	488	+2	14	-2	14	+0	2	+0
VG Vallendar	316	+2	287	+5	21	-3	8	+0	0	+0
VG Vordereifel	317	+1	273	+2	27	-1	16	+0	1	+0
VG Weißenthurm	804	+3	735	+1	46	+2	21	+0	2	+0
Summe	7382	+20	6738	+26	395	-6	215	+0	34	+0

Stadt / Landkreis	positive Tests	+/-	davon genesen	+/-	aktive COVID-19-Fälle	+/-	COVID-19-Todesfälle	+/-	verstorben an anderen Ursachen	+/-
Mayen-Koblenz	4372	+14	4011	+16	227	-2	119	+0	15	+0
Stadt Koblenz	3010	+6	2727	+10	168	-4	96	+0	19	+0
Gesamtergebnis	7382	+20	6738	+26	395	-6	215	+0	34	+0

**Aufgrund von Datenaufbereitungen (z. B. Adressänderungen)
kann es zu Abweichungen gegenüber dem Vortag kommen**

Anzahl aktiver Fälle nach Gemeinde im Landkreis Mayen-Koblenz

Gemeinde	aktive Fälle
Andernach	27
Andernach	27
Bendorf	27
Bendorf	27
Mayen	25
Mayen	25
VG Maifeld	12
Lonnig	1
Münstermaifeld	1
Ochtendung	3
Polch	6
Welling	1
VG Mendig	8
Bell	1
Mendig	5
Rieden	1
Thür	1

Gemeinde	aktive Fälle
VG Pellenz	20
Kruft	6
Nickenich	5
Plaidt	8
Saffig	1
VG Rhein-Mosel	14
Brodenbach	1
Koborn-Gondorf	5
Lehmen	1
Nörtershausen	3
Oberfell	1
Rhens	3

Gemeinde	aktive Fälle
VG Vallendar	21
Niederwerth	3
Urbar	4
Vallendar	12
Weitersburg	2
VG Vordereifel	27
Arft	1
Kehrig	1
Kirchwald	1
Kottenheim	17
Langenfeld	1
Nachtsheim	1
Reudelsterz	2
Sankt Johann	1
Siebenbach	1
Weiler	1
VG Weißenthurm	46
Bassenheim	1
Kettig	3
Mülheim-Kärlich	9
Sankt Sebastian	3
Urmitz	2
Weißenthurm	28