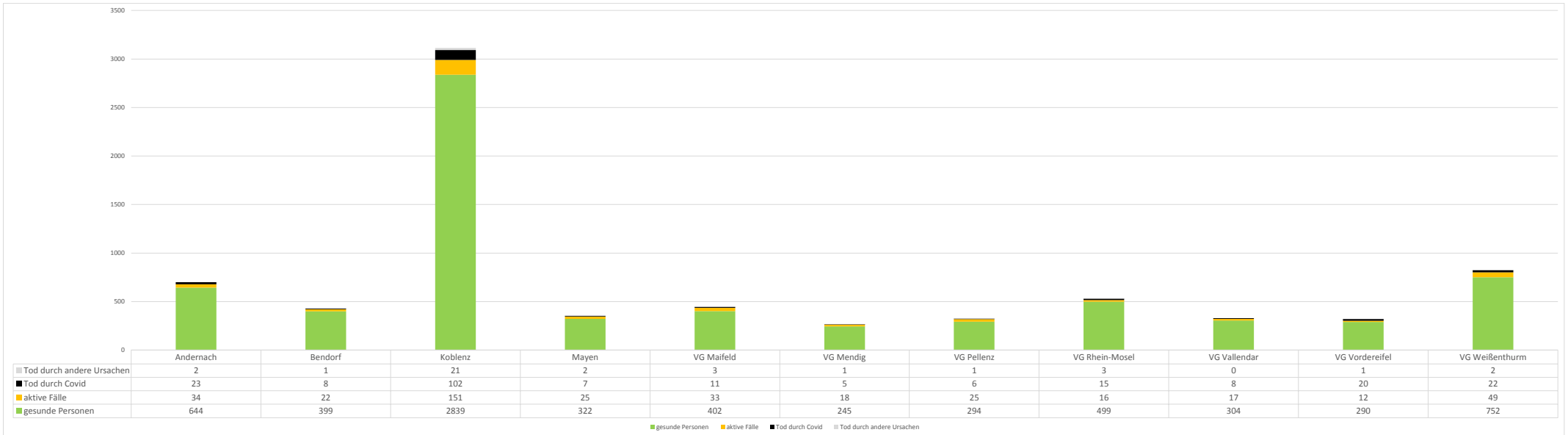


aktuelle Informationen zur COVID-19-Lage im Landkreis Mayen-Koblenz und der Stadt Koblenz



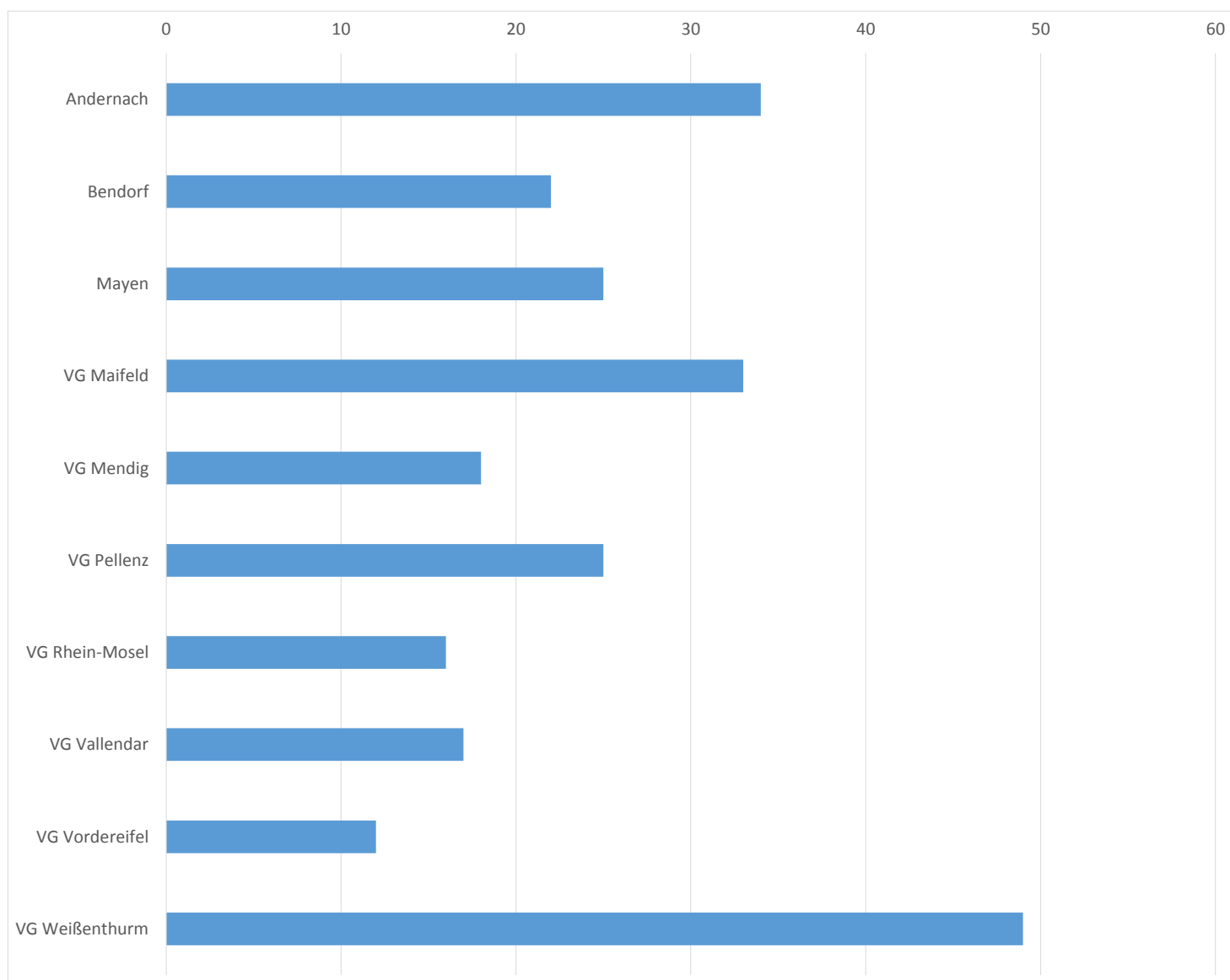
Stadt / VG	positive Tests	+/-	davon genesen	+/-	Genesungsgrad der nicht verstorbenen	aktive COVID-19-Fälle	+/-	7-Tage-Inzidenz	COVID-19-Todesfälle	+/-	verstorben an anderen Ursachen	+/-
Andernach	703	+0	644	+7	94,99 %	34	-7	60,2	23	+0	2	+0
Bendorf	430	+0	399	+0	94,77 %	22	+0	35,5	8	+0	1	+0
Koblenz	3113	+2	2839	+0	94,95 %	151	+2	43,8	102	+0	21	+0
Mayen	356	+0	322	+0	92,80 %	25	+0	41,7	7	+0	2	+0
VG Maifeld	449	+0	402	+0	92,41 %	33	+0	68,7	11	+0	3	+0
VG Mendig	269	+0	245	+0	93,16 %	18	+0	29,7	5	+0	1	+0
VG Pellenz	326	+0	294	+0	92,16 %	25	+0	66,9	6	+0	1	+0
VG Rhein-Mosel	533	+0	499	+0	96,89 %	16	+0	11,2	15	+0	3	+0
VG Vallendar	329	+0	304	+1	94,70 %	17	-1	31,7	8	+0	0	+0
VG Vordereifel	323	+0	290	+0	96,03 %	12	+0	18,3	20	+0	1	+0
VG Weibenthurm	825	+0	752	+0	93,88 %	49	+0	37,3	22	+0	2	+0
Summe	7656	+2	6990	+8	94,56 %	402	-6		227	+0	37	+0

Stadt / Landkreis	positive Tests	+/-	davon genesen	+/-	Genesungsgrad der nicht verstorbenen	aktive COVID-19-Fälle	+/-	7-Tage-Inzidenz	COVID-19-Todesfälle	+/-	verstorben an anderen Ursachen	+/-
Mayen-Koblenz	4543	+0	4151	+8	94,30 %	251	-8	41,0	125	+0	16	+0
Stadt Koblenz	3113	+2	2839	+0	94,95 %	151	+2	43,8	102	+0	21	+0
Gesamtergebnis	7656	+2	6990	+8	94,56 %	402	-6		227	+0	37	+0

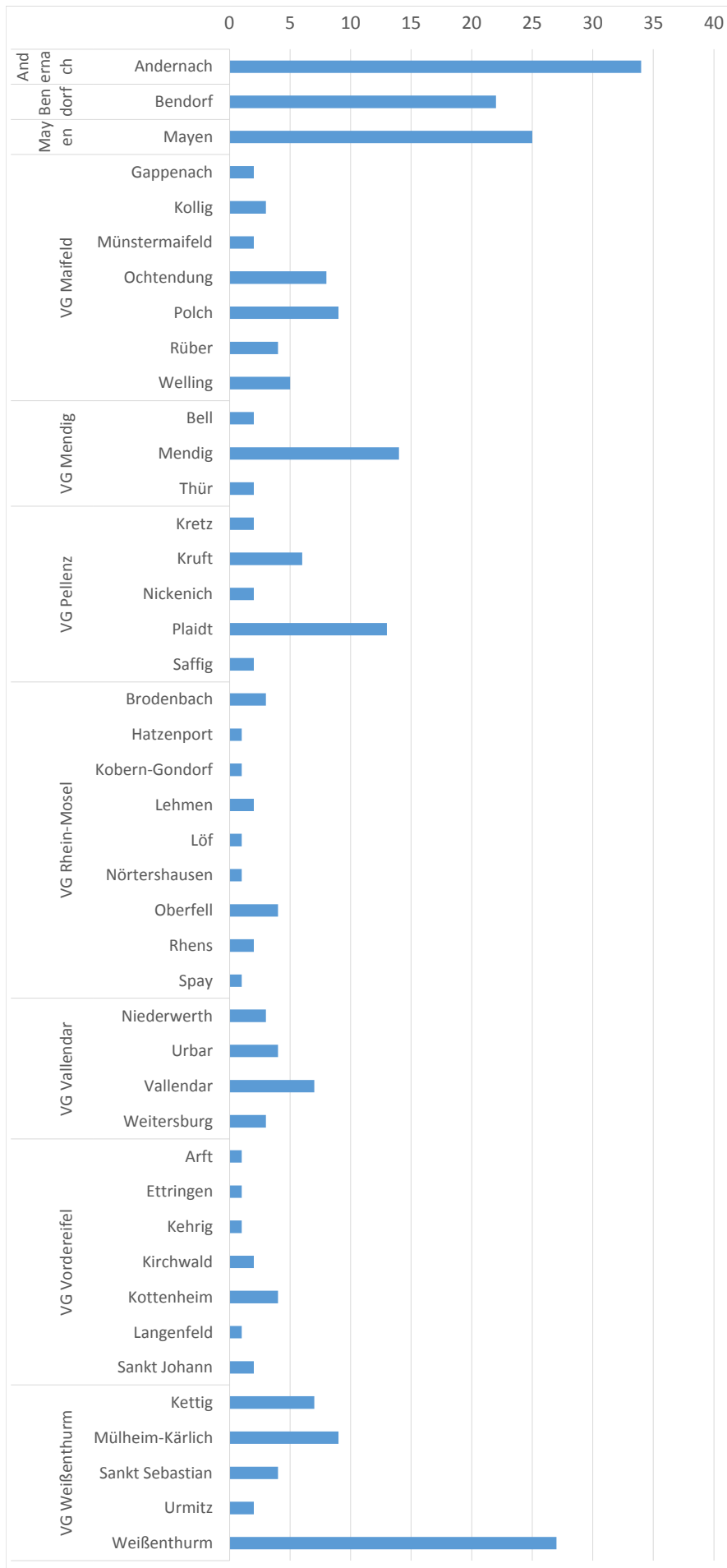
Anzahl aktiver Fälle nach Verbandsgemeinde oder Stadt im Landkreis

Mayen-Koblenz

Stadt / VG	aktive Fälle
Andernach	34
Bendorf	22
Mayen	25
VG Maifeld	33
VG Mendig	18
VG Pellenz	25
VG Rhein-Mosel	16
VG Vallendar	17
VG Vordereifel	12
VG Weißenthurm	49
Summe	251

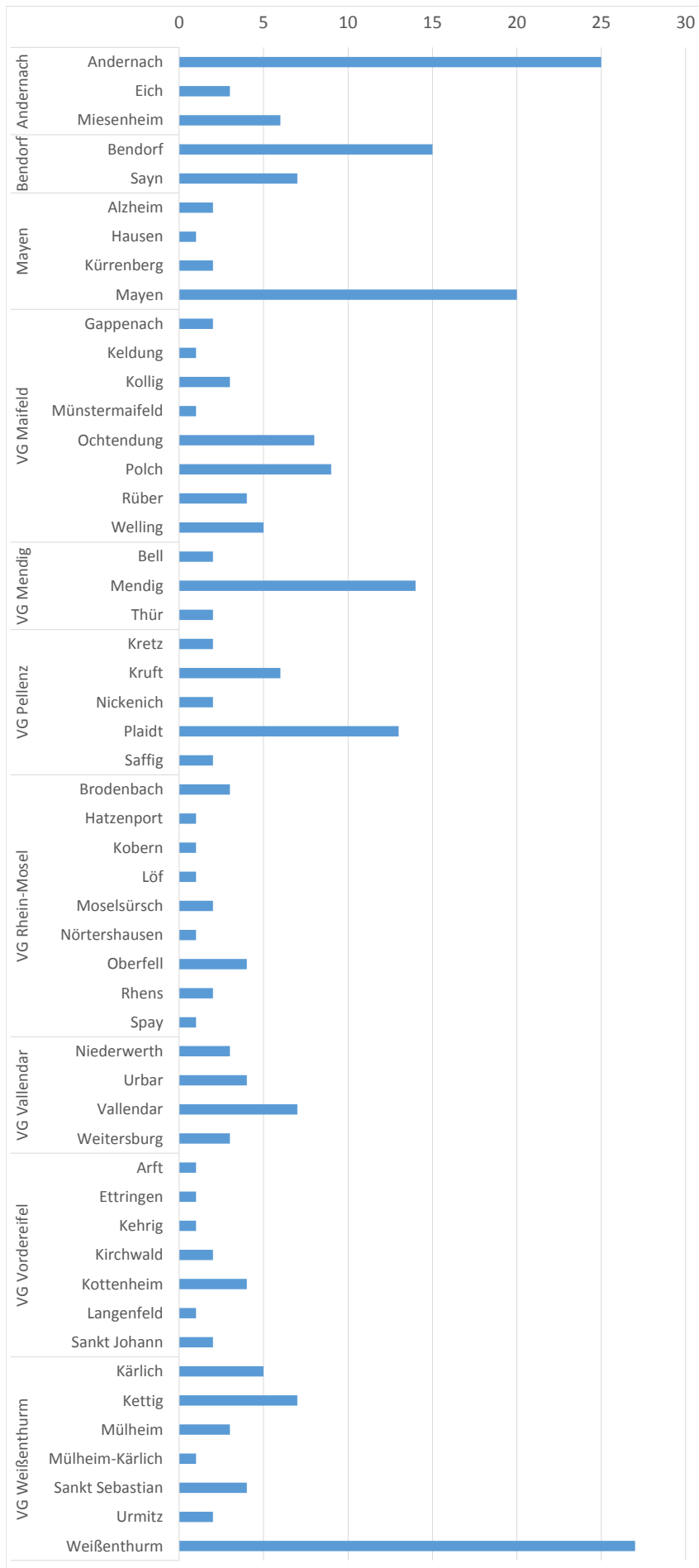


Anzahl aktiver Fälle nach Gemeinde im Landkreis Mayen-Koblenz



Gemeinde	aktive Fälle
Andernach	34
Andernach	34
Bendorf	22
Bendorf	22
Mayen	25
Mayen	25
VG Maifeld	33
Gappenach	2
Kollig	3
Münstermaifeld	2
Ochtendung	8
Polch	9
Rüber	4
Welling	5
VG Mendig	18
Bell	2
Mendig	14
Thür	2
VG Pellenz	25
Kretz	2
Kruft	6
Nickenich	2
Plaidt	13
Saffig	2
VG Rhein-Mosel	16
Brodenbach	3
Hatzenport	1
Kobern-Gondorf	1
Lehmen	2
Löf	1
Nörtershausen	1
Oberfell	4
Rhens	2
Spay	1
VG Vallendar	17
Niederwerth	3
Urbar	4
Vallendar	7
Weitersburg	3
VG Vordereifel	12
Arft	1
Ettringen	1
Kehrig	1
Kirchwald	2
Kottenheim	4
Langenfeld	1
Sankt Johann	2
VG Weißenthurm	49
Kettig	7
Mülheim-Kärlich	9
Sankt Sebastian	4
Urmitz	2
Weißenthurm	27
Summe	251

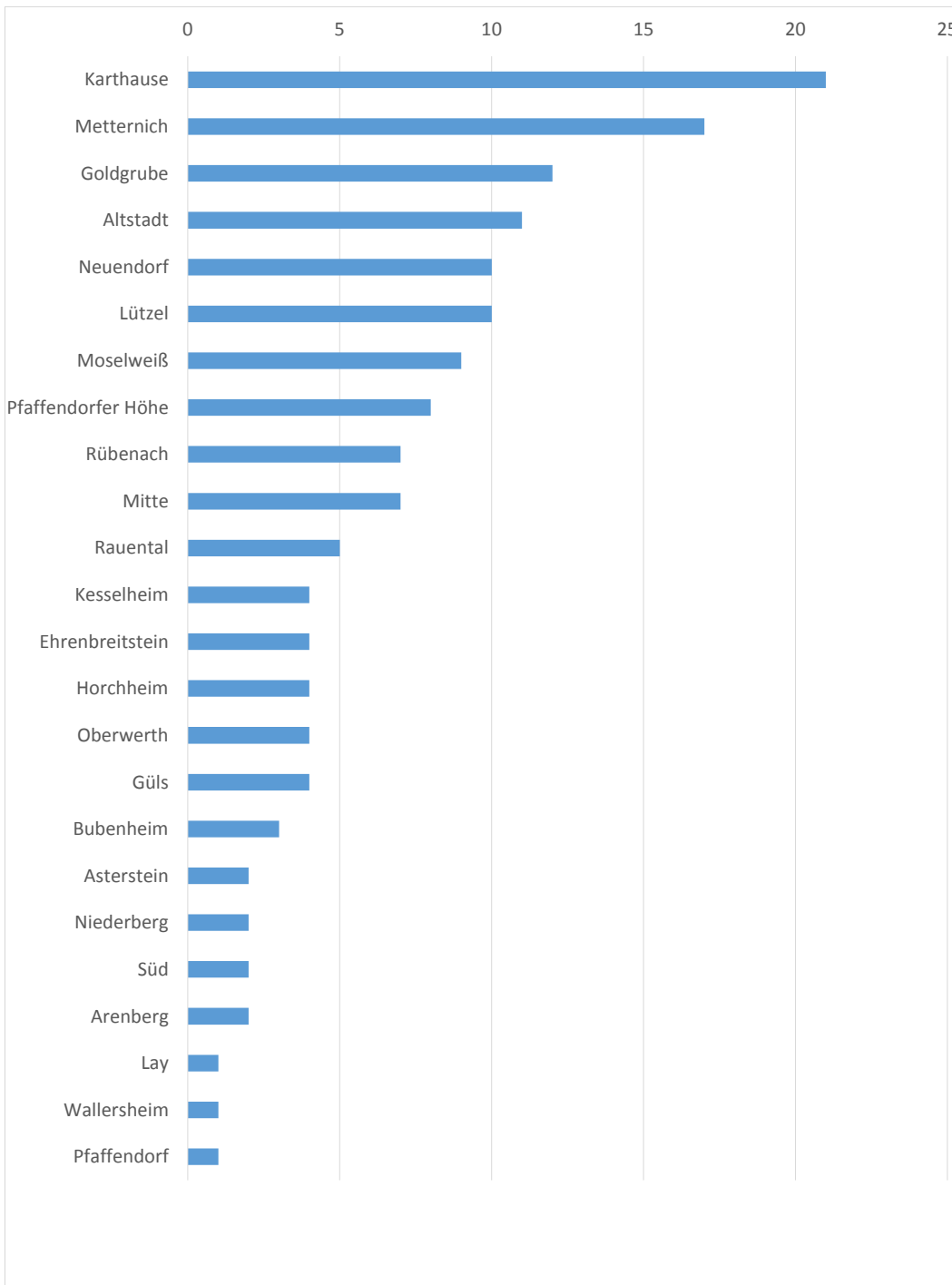
Anzahl aktiver Fälle nach Gemarkung im Landkreis Mayen-Koblenz



Gemarkung	aktive Fälle
Andernach	34
Andernach	25
Eich	3
Miesenheim	6
Bendorf	22
Bendorf	15
Sayn	7
Mayen	25
Alzheim	2
Hausen	1
Kürrenberg	2
Mayen	20
VG Maifeld	33
Gappenach	2
Keldung	1
Kollig	3
Münstermaifeld	1
Ochtendung	8
Polch	9
Rüber	4
Welling	5
VG Mendig	18
Bell	2
Mendig	14
Thür	2
VG Pellenz	25
Kretz	2
Kruft	6
Nickenich	2
Plaidt	13
Saffig	2
VG Rhein-Mosel	16
Brodenbach	3
Hatzenport	1
Kobern	1
Löf	1
Moselsürsch	2
Nörtershausen	1
Oberfell	4
Rhens	2
Spay	1
VG Vallendar	17
Niederwerth	3
Urbar	4
Vallendar	7
Weitersburg	3
VG Vordereifel	12
Arft	1
Ettringen	1
Kehrig	1
Kirchwald	2
Kottenheim	4
Langenfeld	1
Sankt Johann	2
VG Weißenthurm	49
Kärlich	5
Kettig	7
Mülheim	3
Mülheim-Kärlich	1
Sankt Sebastian	4
Urmitz	2
Weißenthurm	27
Summe	251

nur zur internen Verwendung

Anzahl aktiver Fälle nach Stadtteil in der Stadt Koblenz



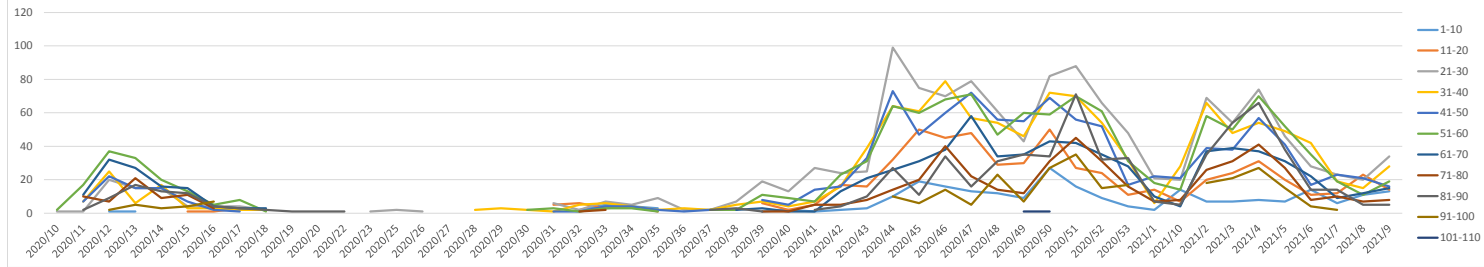
Stadtteil	Anzahl
Karthause	21
Metternich	17
Goldgrube	12
Altstadt	11
Neuendorf	10
Lützel	10
Moselweiß	9
Pfaffendorfer Höhe	8
Rübenach	7
Mitte	7
Raumental	5
Kesselheim	4
Ehrenbreitstein	4
Horchheim	4
Oberwerth	4
Güls	4
Bubenheim	3
Asterstein	2
Niederberg	2
Süd	2
Arenberg	2
Lay	1
Wallerstein	1
Pfaffendorf	1
Summe	151

statistische Betrachtung der Altersstrukturen positiv getesteter Personen

Durchschnittsalter positiv getesteter Personen: 47,57

zeitlicher Verlauf positiver Testergebnisse nach Altersgruppe

Alter	Anzahl
1-10	251
11-20	595
21-30	1322
31-40	1118
41-50	1012
51-60	1173
61-70	747
71-80	504
81-90	657
91-100	272
101-110	5
Gesamtergebnis	7656



KW	Alter											Summe
	1-10	11-20	21-30	31-40	41-50	51-60	61-70	71-80	81-90	91-100	101-110	
2020/10			1			2						3
2020/11			1	7	7	17	11	10	2			55
2020/12	1		20	25	22	37	32	7	9	2		155
2020/13	1	2	15	6	15	33	27	21	17	5		142
2020/14			15	17	15	20	16	9	13	3		108
2020/15	1	1	4	3	7	13	15	11	12	4		71
2020/16		1	4	3	2	5	4	3	4	7		33
2020/17		3	4	2	1	8	3	3	3			24
2020/18			2	2		1	3	2	2	1		11
2020/19							1	1	1			2
2020/20							1	1	1			1
2020/22							1	1	1			3
2020/23			1									1
2020/25			2	1		2	3					8
2020/26			1									1
2020/27							1					1
2020/28			4	2								6
2020/29	1	1		3			1		2			8
2020/30			2			2						4
2020/31		5	6	1	1	3						16
2020/32	2	6	2	5	1	1		1				18
2020/33	5	3	7	6	4	3		2	1			31
2020/34	4	4	5	4	4	3						24
2020/35	3	1	9	2	2	1	3					21
2020/36			2	3	1							6
2020/37			2	2	2	2			2			10
2020/38			7	5		2	2		3	2		21
2020/39	1	6	19	7	8	11	3	1	1			57
2020/40	2	2	13	4	5	9	1	1				37
2020/41	1	5	27	7	14	7	1	5	2			69
2020/42	2	17	24	16	16	23	13	5	4	2		122
2020/43	3	16	25	39	33	31	21	8	10			186
2020/44	10	32	99	64	73	64	26	14	27	10		419
2020/45	19	50	75	61	47	60	31	20	11	6		380
2020/46	16	45	70	79	60	68	38	40	34	14		464
2020/47	13	48	79	57	72	71	58	22	16	5	1	442
2020/48	12	29	61	54	56	47	34	14	31	23		361
2020/49	9	30	43	46	55	60	35	12	35	7	1	333
2020/50	27	50	82	72	69	59	43	31	34	27	1	495
2020/51	16	27	88	70	56	70	42	45	71	35		520
2020/52	9	24	66	54	52	61	35	31	32	15	1	380
2020/53	4	11	48	32	17	31	28	16	33	17		237
2021/1	2	14	21	6	22	18	10	7	7			107
2021/10	14	7	20	28	21	14	4	8	5			121
2021/2	7	20	69	66	39	58	37	26	35	18		375
2021/3	7	24	54	48	38	50	39	31	54	21	1	367
2021/4	8	31	74	54	57	70	37	41	66	27		465
2021/5	7	20	46	49	41	52	31	27	38	15		326
2021/6	14	11	28	42	17	35	22	8	14	4		195
2021/7	6	12	23	19	23	19	9	10	14	2		137
2021/8	11	23	20	15	21	11	12	7	5			125
2021/9	13	14	34	28	16	19	15	8	5			152
Summe	251	595	1322	1118	1012	1173	747	504	657	272	5	7656

nur zur internen Verwendung

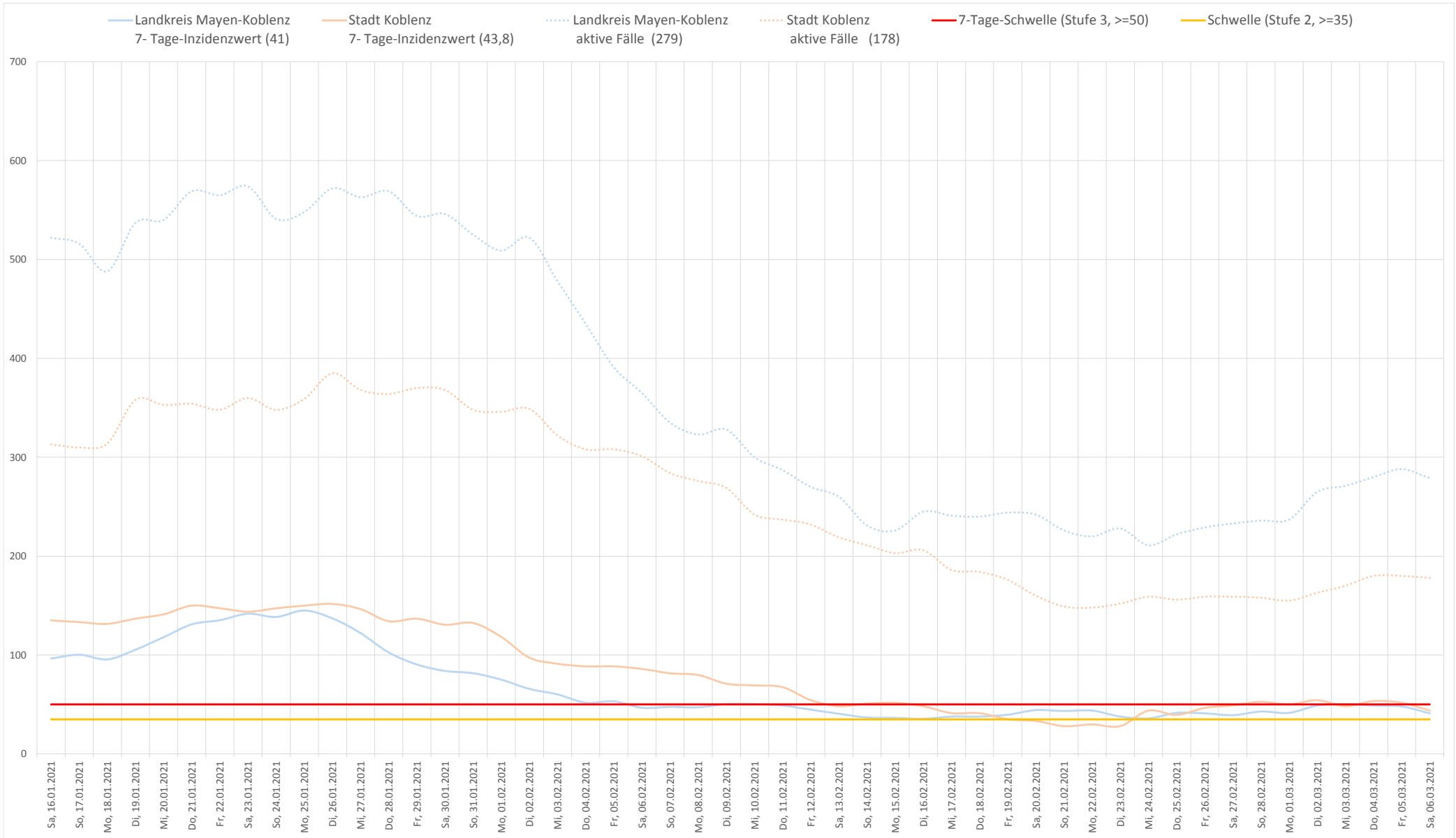
zeitlicher Verlauf diverser Kennzahlen in der Stadt Koblenz und dem Landkreis Mayen-Koblenz

Tag	Andernach		Bendorf		Koblenz		Mayen		VG Maifeld		VG Mendig		VG Pellenz		VG Rhein-Mosel		VG Vallendar		VG Vordereifel		VG Weißenthurm												
	+ Befunde pro Tag	7-Tage-Inzidenzwert	+ Befunde pro Tag	7-Tage-Inzidenzwert	+ Befunde pro Tag	7-Tage-Inzidenzwert	+ Befunde pro Tag	7-Tage-Inzidenzwert	+ Befunde pro Tag	7-Tage-Inzidenzwert	+ Befunde pro Tag	7-Tage-Inzidenzwert	+ Befunde pro Tag	7-Tage-Inzidenzwert	+ Befunde pro Tag	7-Tage-Inzidenzwert	+ Befunde pro Tag	7-Tage-Inzidenzwert	+ Befunde pro Tag	7-Tage-Inzidenzwert	+ Befunde pro Tag	7-Tage-Inzidenzwert											
Sa, 16.01.2021	0	+13	137,0	0	100,7	+29	135,0	0	57,4	+2	44,4	+1	163,2	+1	66,9	+4	67,2	0	82,3	+5	122,3	+6	123,4										
So, 17.01.2021	0	+3	140,4	0	100,7	+5	133,3	0	57,4	+4	60,6	+4	170,7	+2	66,9	0	63,5	+3	101,3	+2	116,2	+4	126,3										
Mo, 18.01.2021	0	+1	127,0	+1	100,7	+17	131,5	0	52,2	0	60,6	0	162,2	0	66,9	0	59,7	+1	82,3	+2	128,4	+1	120,6										
Di, 19.01.2021	0	+6	140,4	+3	106,6	+44	136,8	+9	78,3	+9	84,8	+3	141,0	+6	79,0	0	59,7	+5	101,3	+9	171,2	+8	109,1										
Mi, 20.01.2021	0	+10	153,7	+4	118,4	+24	141,2	+5	93,9	+4	88,9	+1	118,7	+5	103,3	+2	48,5	+3	107,6	+11	232,4	+10	132,1										
Do, 21.01.2021	0	+6	150,4	+1	82,9	+28	149,9	+4	104,4	+4	101,0	+7	155,8	+1	97,3	+5	56,0	+7	126,6	+29	379,1	+9	123,4										
Fr, 22.01.2021	0	+10	163,8	+2	65,1	+21	147,3	+3	109,6	+3	105,0	+3	141,0	+4	115,5	0	41,1	+1	126,6	+6	391,3	+12	143,5										
Sa, 23.01.2021	0	+3	130,3	+7	106,6	+25	143,8	+3	125,2	+3	109,1	+6	178,1	+5	139,8	+7	52,3	+1	132,9	+5	391,3	+6	143,5										
So, 24.01.2021	0	+3	130,3	0	106,6	+9	147,3	0	125,2	0	92,9	+1	155,8	+2	139,8	0	92,3	+3	132,9	+3	397,5	+3	140,7										
Mo, 25.01.2021	0	0	127,0	+2	112,5	+20	149,9	+3	140,9	+3	105,0	+1	163,2	0	139,8	+1	56,0	+3	145,6	+1	391,3	+6	155,0										
Di, 26.01.2021	0	+4	120,3	+1	100,7	+46	151,7	+8	135,7	+6	92,9	+5	178,1	+1	109,4	+7	82,1	+1	120,3	+6	373,0	+2	137,8										
Mi, 27.01.2021	0	+2	93,6	+3	94,7	+18	146,4	0	109,6	+5	96,9	+2	185,5	+2	91,2	+1	78,4	+1	107,6	+3	324,1	+4	120,6										
Do, 28.01.2021	0	+7	96,9	0	88,8	+14	134,1	+1	93,9	+8	113,1	0	133,6	0	85,1	+1	63,5	+3	82,3	+5	177,3	+6	112,0										
Fr, 29.01.2021	0	+2	70,2	+3	94,7	+24	136,8	+1	83,5	+4	117,1	+1	118,7	0	60,8	+3	74,7	+2	88,6	+2	152,9	0	77,5										
Sa, 30.01.2021	0	+3	70,2	+2	65,1	+18	130,6	+5	93,9	+5	125,2	+1	81,6	+2	42,6	+1	52,3	+3	101,3	+6	159,0	+4	71,8										
So, 31.01.2021	0	+1	63,5	0	65,1	+11	132,4	0	93,9	+5	145,4	0	74,2	0	30,4	+1	56,0	+1	88,6	+1	146,8	+1	66,0										
Mo, 01.02.2021	0	+2	70,2	+1	59,2	+4	118,4	+1	83,5	0	133,3	0	66,8	+1	36,5	0	52,3	0	69,6	0	140,6	+1	51,7										
Di, 02.02.2021	0	0	56,8	+2	65,1	+22	97,3	+2	52,2	+6	133,3	0	29,7	+1	36,5	+1	29,9	+3	82,3	+4	128,4	+2	51,7										
Mi, 03.02.2021	0	+2	56,8	+1	53,3	+11	91,2	0	52,2	+1	117,1	0	14,8	+2	36,5	0	26,1	0	76,0	+3	128,4	+2	45,9										
Do, 04.02.2021	0	+1	36,8	0	53,3	+11	88,6	+1	52,2	+2	92,9	+1	22,3	0	36,5	+1	26,1	0	57,0	+2	110,1	+5	43,1										
Fr, 05.02.2021	0	+1	33,4	+2	47,4	+24	88,6	+2	57,4	+3	88,9	+2	29,7	+1	42,6	+2	22,4	+1	50,6	+2	110,1	+5	57,4										
Sa, 06.02.2021	0	+2	30,1	+2	47,4	+15	85,9	+2	41,7	+3	80,8	+2	22,3	+2	42,6	+3	0	+1	38,0	+4	97,8	+2	51,7										
So, 07.02.2021	0	0	26,7	+2	59,2	+6	81,5	+6	73,1	0	60,6	0	22,3	0	42,6	0	14,9	+1	38,0	+2	104,0	+1	51,7										
Mo, 08.02.2021	0	0	20,1	+1	59,2	+2	79,8	0	67,8	0	60,6	0	22,3	0	36,5	+1	18,7	+3	57,0	0	104,0	0	48,8										
Di, 09.02.2021	0	+1	23,4	+5	77,0	+12	71,0	+2	67,8	+1	40,4	0	22,3	+5	60,8	+1	40,9	+4	63,3	+7	122,3	+3	51,7										
Mi, 10.02.2021	0	0	16,7	+1	77,0	+9	69,3	0	67,8	+2	44,4	+1	29,7	+2	60,8	0	14,9	0	63,3	+2	116,2	+3	54,5										
Do, 11.02.2021	0	+4	26,7	0	77,0	+9	67,5	0	62,6	0	36,4	0	22,3	+1	66,9	+2	18,7	+2	76,0	0	104,0	+1	43,1										
Fr, 12.02.2021	0	+3	33,4	+1	71,1	+9	54,4	+4	73,1	0	24,2	0	7,4	0	60,8	0	11,2	+2	82,3	+1	97,8	+1	31,6										
Sa, 13.02.2021	0	+2	33,4	0	59,2	+8	48,2	+3	78,3	0	12,1	0	7,4	+1	54,7	+1	14,9	0	76,0	0	73,4	+2	31,6										
So, 14.02.2021	0	0	33,4	0	47,4	+9	50,9	+3	62,6	+1	16,2	0	7,4	0	54,7	0	14,9	0	69,6	0	61,1	0	28,7										
Mo, 15.02.2021	0	0	33,4	+3	59,2	+3	51,7	+1	67,8	0	16,2	0	7,4	0	54,7	0	11,2	0	50,6	0	61,1	0	28,7										
Di, 16.02.2021	0	0	30,1	+1	35,5	+8	48,2	+1	62,6	+1	12,1	+1	14,8	+2	36,5	+1	14,9	+1	31,7	+2	30,6	+17	68,9										
Mi, 17.02.2021	0	+2	36,8	+5	59,2	+1	41,2	+1	67,8	+1	8,1	0	7,4	+2	36,5	+2	22,4	+1	38,0	0	18,3	+2	66,0										
Do, 18.02.2021	0	0	23,4	+1	65,1	+9	41,2	+1	73,1	+2	16,2	0	7,4	+4	54,7	0	14,9	+2	38,0	0	18,3	0	63,2										
Fr, 19.02.2021	0	0	13,4	+1	65,1	+2	35,1	+3	67,8	0	16,2	0	7,4	+3	72,9	+5	33,6	+1	31,7	+1	18,3	+2	66,0										
Sa, 20.02.2021	0	+5	23,4	+5	94,7	+6	33,3	+1	57,4	0	16,2	+1	14,8	0	66,9	+1	33,6	+2	44,3	+1	24,5	+3	68,9										
So, 21.02.2021	0	0	23,4	0	94,7	+3	28,1	0	41,7	0	12,1	0	14,8	0	66,9	0	33,6	0	44,3	0	24,5	+2	74,6										
Mo, 22.02.2021	0	+1	26,7	0	77,0	+5	29,8	0	36,5	0	12,1	0	14,8	0	66,9	+1	37,3	+2	57,0	0	24,5	+1	77,5										
Di, 23.02.2021	0	+1	30,1	+1	77,0	+6	28,1	+1	36,5	+1	16,2	+4	37,1	0	54,7	+2	41,1	+1	57,0	+1	18,3	+1	31,6										
Mi, 24.02.2021	0	+2	30,1	+1	53,3	+19	43,8	+1	36,5	+2	20,2	+1	44,5	+1	48,6	0	33,6	+2	63,3	+1	24,5	+1	28,7										
Do, 25.02.2021	0	+3	40,1	0	47,4	+4	39,5	+2	41,7	+2	20,2	+6	89,0	+2	36,5	+3	44,8	+1	57,0	0	24,5	+3	37,3										
Fr, 26.02.2021	0	+1	43,4	+1	47,4	+10	46,5	+2	36,5	+3	32,3	0	89,0	+1	24,3	+4	41,1	+1	57,0	+1	24,5	+1	34,5										
Sa, 27.02.2021	0	+2	33,4	+1	23,7	+9	49,1	0	31,3	+5	52,5	+1	89,0	+3	42,6	+2	44,8	0	44,3	0	18,3	+1	28,7										
So, 28.02.2021	0	0	33,4	0	23,7	+7	52,6	+1	36,5	+4	68,7	+1	96,5	+3	60,8	+1	48,5	0	44,3	0	18,3	0	23,0										
Mo, 01.03.2021	0	0	30,1	0	23,7	0	50,0	0	36,5	0	68,7	0	96,5	+1	66,9	0	44,8	0	31,7	+1	24,5	0	20,1										
Di, 02.03.2021	0	+7	50,1	+4	41,4	+11	54,4	+4	52,2	+4	80,8	0	66,8	+4	91,2	+2	44,8	+1	31,7	0	18,3	+3	25,8										
Mi, 03.03.2021	0	+2	50,1	+1	41,4	+12	48,2	+1	52,2	+3	84,8	+1	66,8	+2	97,3	0	44,8	0	19,0	+1	18,3	+4	34,5										
Do, 04.03.2021	0	+5	56,8	0	41,4	+10	53,5	+1	47,0	+4	92,9	+2	37,1	0	85,1	0	33,6	+2	25,3	+1	24,5	+4	37,3										
Fr, 05.03.2021	0	+4	66,8	+1	41,4	+8	51,7	+1	41,7	+2	88,9	0	37,1	+1	85,1	0	18,7	+2	31,7	0	18,3	+2	40,2										
Sa, 06.03.2021	0	0	60,2	0	35,5	0	43,8	0	41,7	0	68,7	0	29,7	0	66,9	0	11,2	0	31,7	0	18,3	0	37,3										
		+25	60,2		+19	35,5		+53	43,8		+16	41,7		+29	68,7		+9	29,7		+11	66,9		+20	11,2		+22	31,7		+29	18,3		+27	37,3
		max	aktuell		max	aktuell		max	aktuell		max	aktuell		max	aktuell		max	aktuell		max	aktuell		max	aktuell		max	aktuell		max	aktuell		max	aktuell

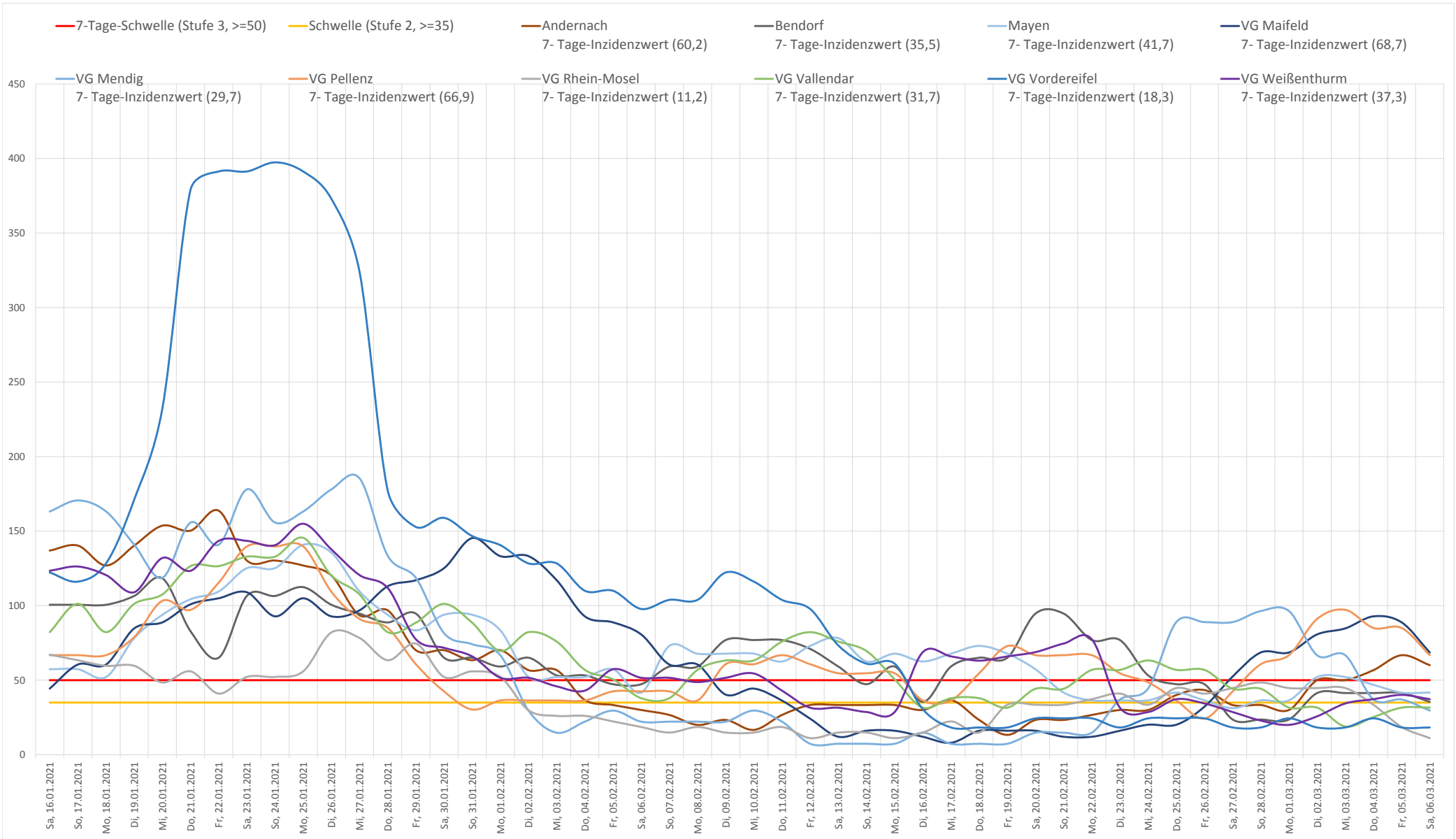
nur zur internen Verwendung



grafische Darstellung des zeitlichen Verlaufs aktiver Fälle sowie der 7-Tage-Inzidenz



grafische Darstellung des zeitlichen Verlaufs aktiver Fälle sowie der 7-Tage-Inzidenz (LK Mayen-Koblenz)



Aktuelle Informationen zur COVID-19-Lage im Landkreis Mayen-Koblenz und der Stadt Koblenz

Stadt / VG	positive Tests	+-	davon genesen	+-	aktive COVID-19-Fälle	+-	COVID-19-Todesfälle	+-	verstorben an anderen Ursachen	+-
Andernach	703	+0	644	+7	34	-7	23	+0	2	+0
Bendorf	430	+0	399	+0	22	+0	8	+0	1	+0
Koblenz	3113	+2	2839	+0	151	+2	102	+0	21	+0
Mayen	356	+0	322	+0	25	+0	7	+0	2	+0
VG Maifeld	449	+0	402	+0	33	+0	11	+0	3	+0
VG Mendig	269	+0	245	+0	18	+0	5	+0	1	+0
VG Pellenz	326	+0	294	+0	25	+0	6	+0	1	+0
VG Rhein-Mosel	533	+0	499	+0	16	+0	15	+0	3	+0
VG Vallendar	329	+0	304	+1	17	-1	8	+0	0	+0
VG Vordereifel	323	+0	290	+0	12	+0	20	+0	1	+0
VG Weißenthurm	825	+0	752	+0	49	+0	22	+0	2	+0
Summe	7656	+2	6990	+8	402	-6	227	+0	37	+0

Stadt / Landkreis	positive Tests	+-	davon genesen	+-	aktive COVID-19-Fälle	+-	COVID-19-Todesfälle	+-	verstorben an anderen Ursachen	+-
Mayen-Koblenz	4543	+0	4151	+8	251	-8	125	+0	16	+0
Stadt Koblenz	3113	+2	2839	+0	151	+2	102	+0	21	+0
Gesamtergebnis	7656	+2	6990	+8	402	-6	227	+0	37	+0

**Aufgrund von Datenaufbereitungen (z. B. Adressänderungen)
kann es zu Abweichungen gegenüber dem Vortag kommen**

Anzahl aktiver Fälle nach Gemeinde im Landkreis Mayen-Koblenz

Gemeinde	aktive Fälle
Andernach	34
Andernach	34
Bendorf	22
Bendorf	22
Mayen	25
Mayen	25
VG Maifeld	33
Gappenach	2
Kollig	3
Münstermaifeld	2
Ochtendung	8
Polch	9
Rüber	4
Welling	5
VG Mendig	18
Bell	2
Mendig	14
Thür	2

Gemeinde	aktive Fälle
VG Pellenz	25
Kretz	2
Kruft	6
Nickenich	2
Plaidt	13
Saffig	2
VG Rhein-Mosel	16
Brodenbach	3
Hatzenport	1
Kobern-Gondorf	1
Lehmen	2
Löf	1
Nörtershausen	1
Oberfell	4
Rhens	2
Spay	1

Gemeinde	aktive Fälle
VG Vallendar	17
Niederwerth	3
Urbar	4
Vallendar	7
Weitersburg	3
VG Vordereifel	12
Arft	1
Ettringen	1
Kehrig	1
Kirchwald	2
Kottenheim	4
Langenfeld	1
Sankt Johann	2
VG Weißenthurm	49
Kettig	7
Mülheim-Kärlich	9
Sankt Sebastian	4
Urmitz	2
Weißenthurm	27