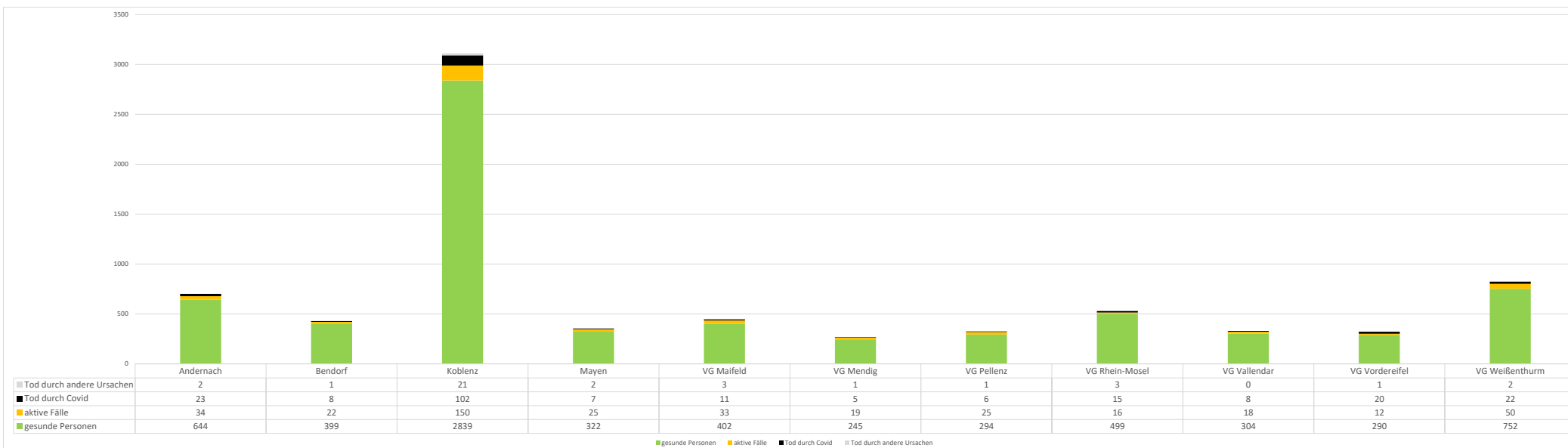


aktuelle Informationen zur COVID-19-Lage im Landkreis Mayen-Koblenz und der Stadt Koblenz



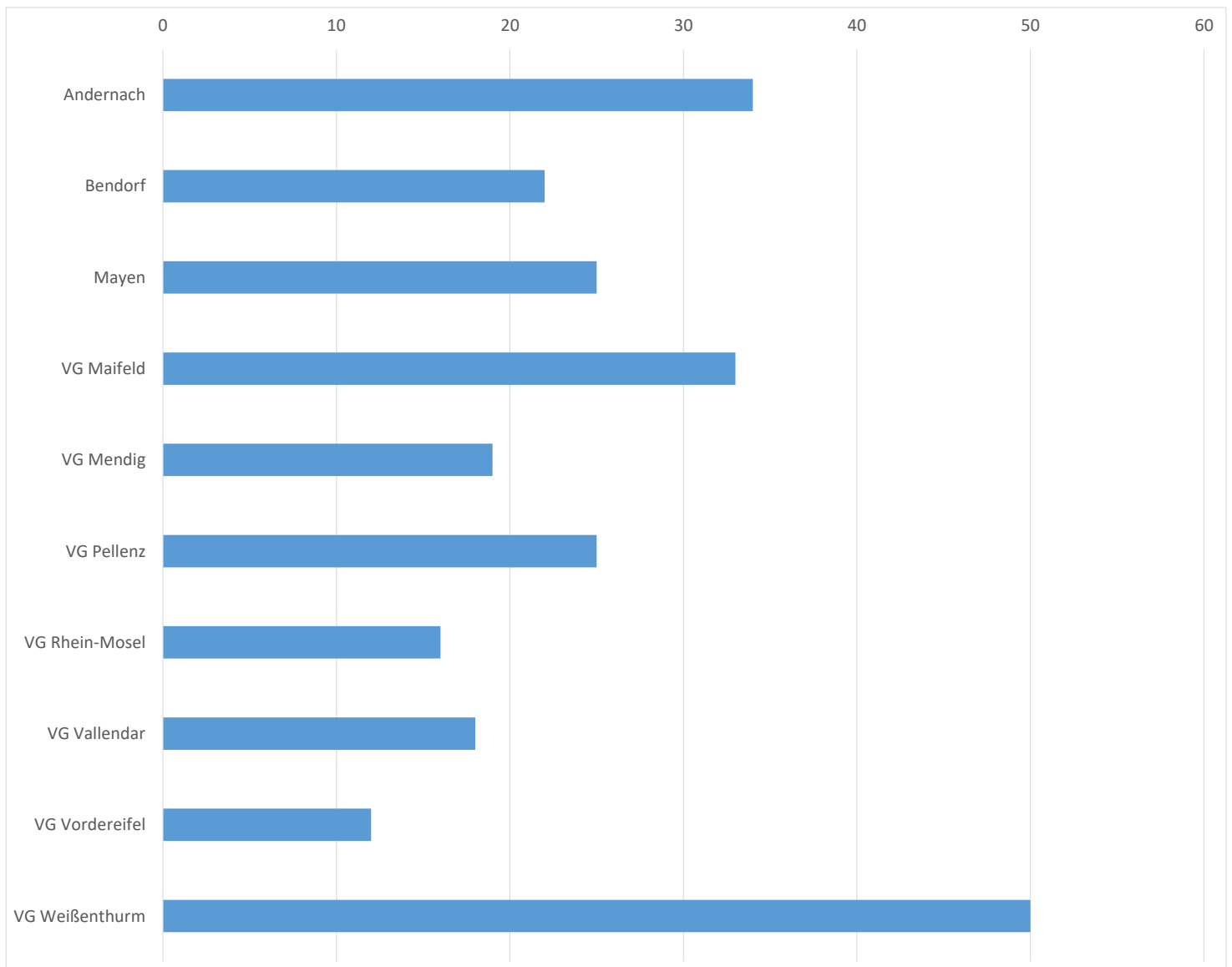
Stadt / VG	positive Tests	±	davon genesen	±	Genesungsgrad der nicht verstorbenen	aktive COVID-19-Fälle	±	7-Tage-Inzidenz	COVID-19-Todesfälle	±	verstorben an anderen Ursachen	±
Andernach	703	+0	644	+0	94,99 %	34	+0	60,2	23	+0	2	+0
Bendorf	430	+0	399	+0	94,77 %	22	+0	35,5	8	+0	1	+0
Koblenz	3112	-1	2839	+0	94,98 %	150	-1	36,8	102	+0	21	+0
Mayen	356	+0	322	+0	92,80 %	25	+0	36,5	7	+0	2	+0
VG Maifeld	449	+0	402	+0	92,41 %	33	+0	52,5	11	+0	3	+0
VG Mendig	270	+1	245	+0	92,80 %	19	+1	29,7	5	+0	1	+0
VG Pellenz	326	+0	294	+0	92,16 %	25	+0	48,6	6	+0	1	+0
VG Rhein-Mosel	533	+0	499	+0	96,89 %	16	+0	7,5	15	+0	3	+0
VG Vallendar	330	+1	304	+0	94,41 %	18	+1	38,0	8	+0	0	+0
VG Vordereifel	323	+0	290	+0	96,03 %	12	+0	18,3	20	+0	1	+0
VG Weibenthurm	826	+1	752	+0	93,77 %	50	+1	40,2	22	+0	2	+0
Summe	7658	+2	6990	+0	94,54 %	404	+2	37,8	227	+0	37	+0

Stadt / Landkreis	positive Tests	±	davon genesen	±	Genesungsgrad der nicht verstorbenen	aktive COVID-19-Fälle	±	7-Tage-Inzidenz	COVID-19-Todesfälle	±	verstorben an anderen Ursachen	±
Mayen-Koblenz	4546	+3	4151	+0	94,23 %	254	+3	37,8	125	+0	16	+0
Stadt Koblenz	3112	-1	2839	+0	94,98 %	150	-1	36,8	102	+0	21	+0
Gesamtergebnis	7658	+2	6990	+0	94,54 %	404	+2	37,8	227	+0	37	+0

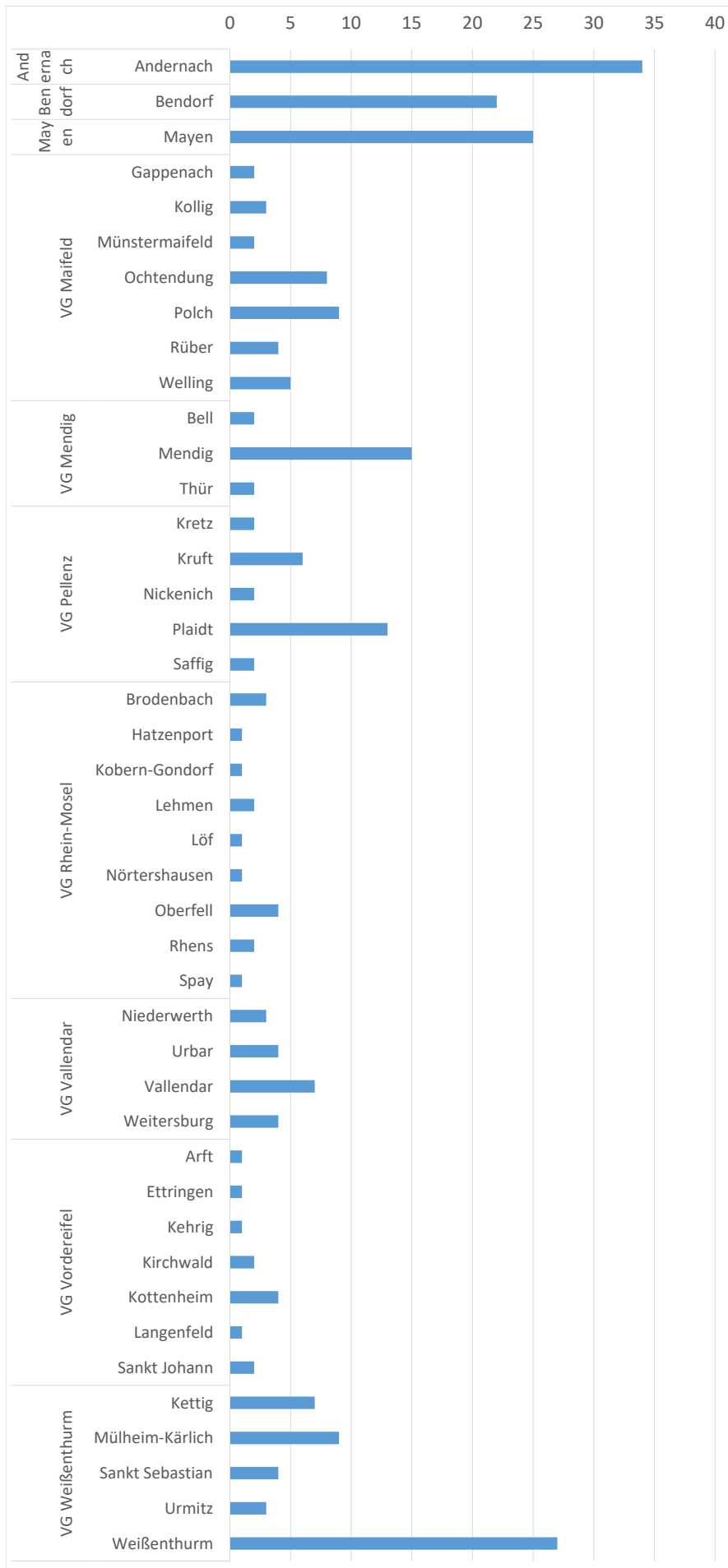
nur zur internen Verwendung

Anzahl aktiver Fälle nach Verbandsgemeinde oder Stadt im Landkreis Mayen-Koblenz

Stadt / VG	aktive Fälle
Andernach	34
Bendorf	22
Mayen	25
VG Maifeld	33
VG Mendig	19
VG Pellenz	25
VG Rhein-Mosel	16
VG Vallendar	18
VG Vordereifel	12
VG Weißenthurm	50
Summe	254

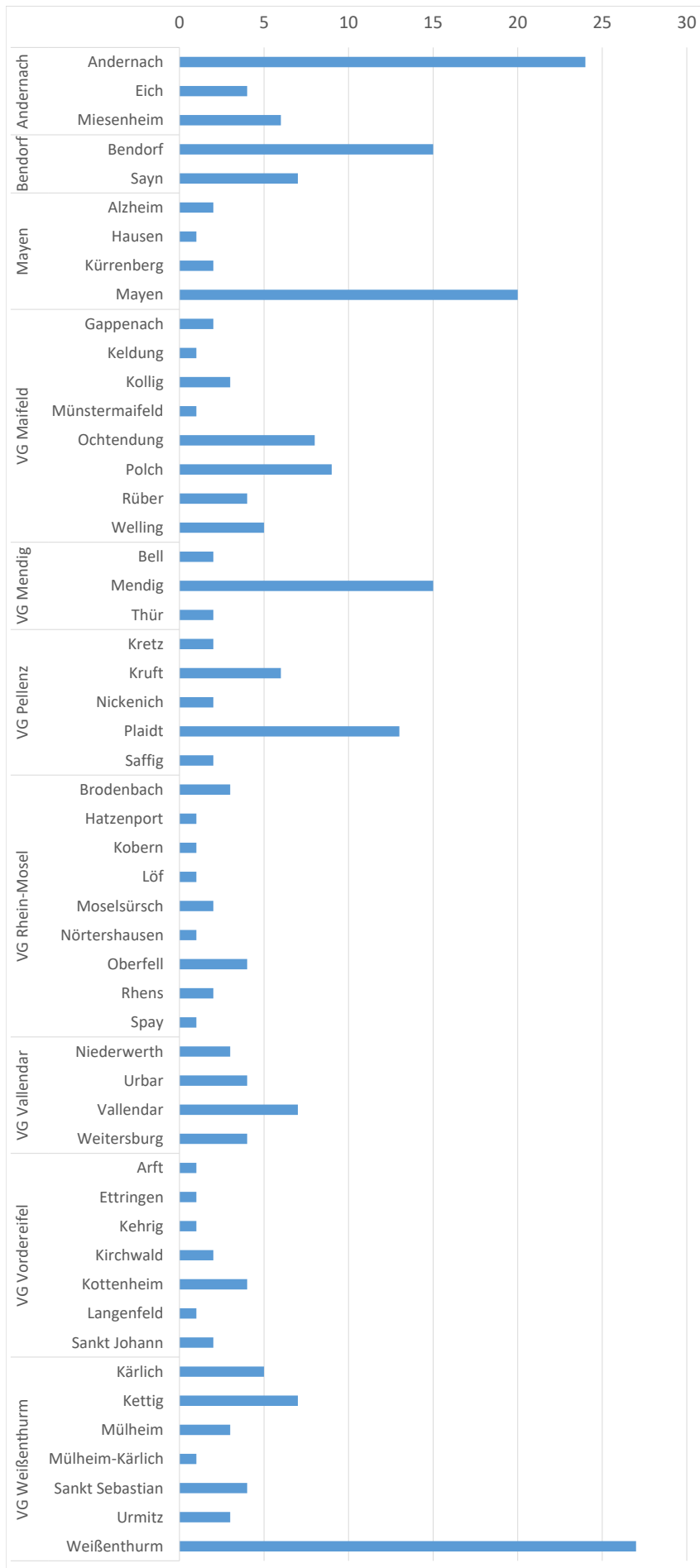


Anzahl aktiver Fälle nach Gemeinde im Landkreis Mayen-Koblenz



Gemeinde	aktive Fälle
Andernach	34
Andernach	34
Bendorf	22
Bendorf	22
Mayen	25
Mayen	25
VG Maifeld	33
Gappenach	2
Kollig	3
Münstermaifeld	2
Ochtendung	8
Polch	9
Rüber	4
Welling	5
VG Mendig	19
Bell	2
Mendig	15
Thür	2
VG Pellenz	25
Kretz	2
Kruft	6
Nickenich	2
Plaidt	13
Saffig	2
VG Rhein-Mosel	16
Brodembach	3
Hatzenport	1
Kobern-Gondorf	1
Lehmen	2
Löf	1
Nörtershausen	1
Oberfell	4
Rhens	2
Spay	1
VG Vallendar	18
Niederwerth	3
Urbar	4
Vallendar	7
Weitersburg	4
VG Vordereifel	12
Arft	1
Ettringen	1
Kehrig	1
Kirchwald	2
Kottenheim	4
Langenfeld	1
Sankt Johann	2
VG Weißenthurm	50
Kettig	7
Mülheim-Kärlich	9
Sankt Sebastian	4
Urmitz	3
Weißenthurm	27
Summe	254

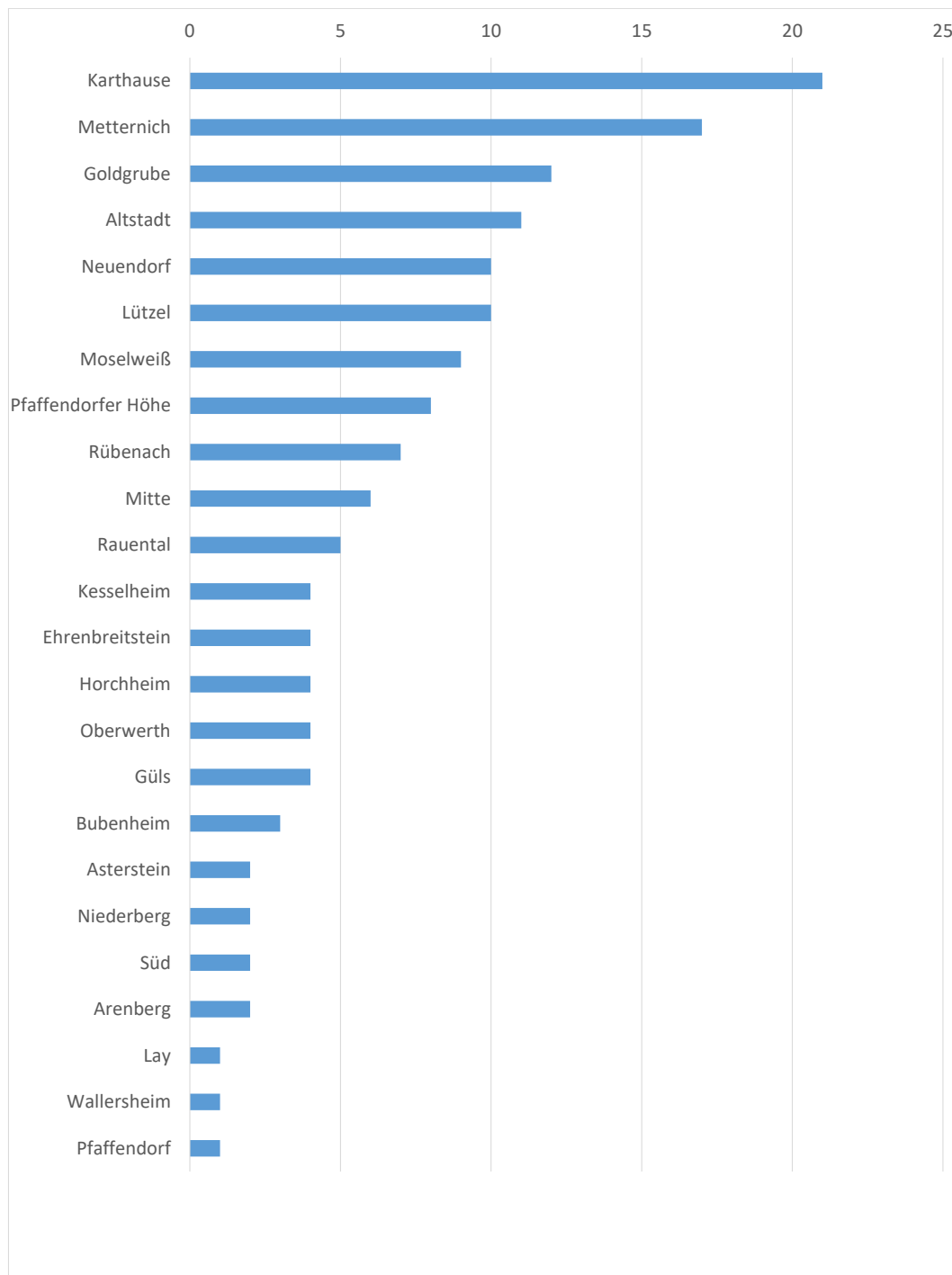
Anzahl aktiver Fälle nach Gemarkung im Landkreis Mayen-Koblenz



Gemarkung	aktive Fälle
Andernach	34
Andernach	24
Eich	4
Miesenheim	6
Bendorf	22
Bendorf	15
Sayn	7
Mayen	25
Alzheim	2
Hausen	1
Kürrenberg	2
Mayen	20
VG Maifeld	33
Gappenach	2
Keldung	1
Kollig	3
Münstermaifeld	1
Ochtendung	8
Polch	9
Rüber	4
Welling	5
VG Mendig	19
Bell	2
Mendig	15
Thür	2
VG Pellenz	25
Kretz	2
Kruft	6
Nickenich	2
Plaidt	13
Saffig	2
VG Rhein-Mosel	16
Brodenbach	3
Hatzenport	1
Kobern	1
Löf	1
Moselsürsch	2
Nörtershausen	1
Oberfell	4
Rhens	2
Spay	1
VG Vallendar	18
Niederwerth	3
Urbar	4
Vallendar	7
Weitersburg	4
VG Vordereifel	12
Arft	1
Ettringen	1
Kehrig	1
Kirchwald	2
Kottenheim	4
Langenfeld	1
Sankt Johann	2
VG Weißenthurm	50
Kärlich	5
Kettig	7
Mülheim	3
Mülheim-Kärlich	1
Sankt Sebastian	4
Urmitz	3
Weißenthurm	27
Summe	254

nur zur internen Verwendung

Anzahl aktiver Fälle nach Stadtteil in der Stadt Koblenz



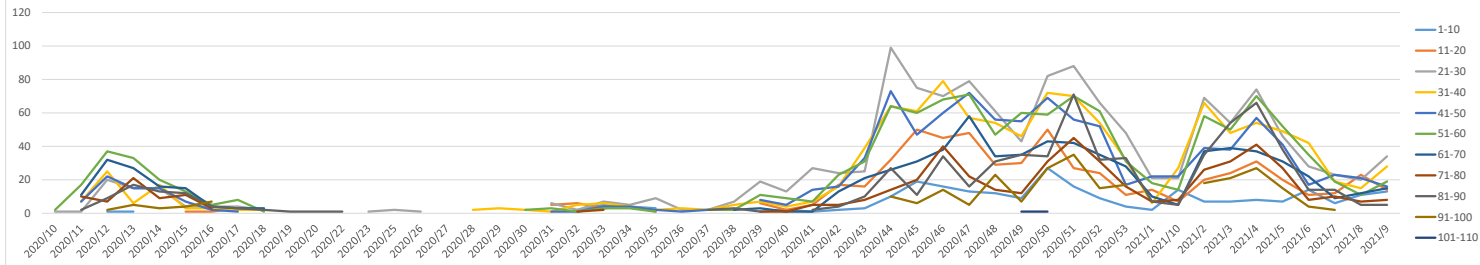
Stadtteil	Anzahl
Karthause	21
Metternich	17
Goldgrube	12
Altstadt	11
Neuendorf	10
Lützel	10
Moselweiß	9
Pfaffendorfer Höhe	8
Rübenach	7
Mitte	6
Rauental	5
Kesselheim	4
Ehrenbreitstein	4
Horchheim	4
Oberwerth	4
Güls	4
Bubenheim	3
Asterstein	2
Niederberg	2
Süd	2
Arenberg	2
Lay	1
Wallersheim	1
Pfaffendorf	1
Summe	150

statistische Betrachtung der Altersstrukturen positiv getesteter Personen

Durchschnittsalter positiv getesteter Personen: 47,57

zeitlicher Verlauf positiver Testergebnisse nach Altersgruppe

Alter	Anzahl
1-10	251
11-20	595
21-30	1323
31-40	1117
41-50	1013
51-60	1173
61-70	748
71-80	504
81-90	657
91-100	272
101-110	5
Gesamtergebnis	7658



KW	Alter											Summe	
	1-10	11-20	21-30	31-40	41-50	51-60	61-70	71-80	81-90	91-100	101-110		
2020/10				1		2							3
2020/11				1	7	17	11	10	2				55
2020/12		1		20	25	37	32	7	9	2			155
2020/13		1	2	15	6	15	33	27	21	17	5		142
2020/14				15	17	15	20	16	9	13	3		108
2020/15		1	1	4	3	7	13	15	11	12	4		71
2020/16			1	4	3	2	5	4	3	4	7		33
2020/17			3	4	2	1	8	3		3			24
2020/18				2	2		1	3		2	1		11
2020/19								1	1				2
2020/20									1	1			1
2020/22							1	1	1				3
2020/23				1									1
2020/25				2	1		2	3					8
2020/26				1									1
2020/27								1					1
2020/28				4	2								6
2020/29		1	1		3			1		2			8
2020/30					2		2						4
2020/31			5	6	1	1	3						16
2020/32		2	6	2	5	1	1		1				18
2020/33		5	3	7	6	4	3		2	1			31
2020/34		4	4	5	4	4	3						24
2020/35		3	1	9	2	2	1	3					21
2020/36				2	3	1							6
2020/37				2	2	2	2			2			10
2020/38				7	5		2	2		3	2		21
2020/39		1	6	19	7	8	11	3	1	1			57
2020/40		2	2	13	4	5	9	1	1				37
2020/41		1	5	27	7	14	7	1	5	2			69
2020/42		2	17	24	16	16	23	13	5	4	2		122
2020/43		3	16	25	39	33	31	21	8	10			186
2020/44		10	32	99	64	73	64	26	14	27	10		419
2020/45		19	50	75	61	47	60	31	20	11	6		380
2020/46		16	45	70	79	60	68	38	40	34	14		464
2020/47		13	48	79	57	72	71	58	22	16	5	1	442
2020/48		12	29	61	54	56	47	34	14	31	23		361
2020/49		9	30	43	46	55	60	35	12	35	7	1	333
2020/50		27	50	82	72	69	59	43	31	34	27	1	495
2020/51		16	27	88	70	56	70	42	45	71	35		520
2020/52		9	24	66	54	52	61	35	31	32	15	1	380
2020/53		4	11	48	32	17	31	28	16	33	17		237
2021/1		2	14	21	6	22	18	10	7	7			107
2021/10		14	7	21	27	22	14	5	8	5			123
2021/2		7	20	69	66	39	58	37	26	35	18		375
2021/3		7	24	54	48	38	50	39	31	54	21	1	367
2021/4		8	31	74	54	57	70	37	41	66	27		465
2021/5		7	20	46	49	41	52	31	27	38	15		326
2021/6		14	11	28	42	17	35	22	8	14	4		195
2021/7		6	12	23	19	23	19	9	10	14	2		137
2021/8		11	23	20	15	21	11	12	7	5			125
2021/9		13	14	34	28	16	19	15	8	5			152
Summe		251	595	1323	1117	1013	1173	748	504	657	272	5	7658

nur zur internen Verwendung



zeitlicher Verlauf diverser Kennzahlen in der Stadt Koblenz und dem Landkreis Mayen-Koblenz

Tag	LK MYK & Stadt KO									Landkreis Mayen-Koblenz						Stadt Koblenz									
	+ Befunde pro Tag	7- Tage-Inzidenzwert	+ Befunde	Δ% Zuwachs	pro Tag	Σ	genesene Personen	aktive Fälle	+ aktive Fälle	+ Befunde pro Tag	7- Tage-Inzidenzwert	+ Befunde	pro Tag	Σ	genesene Personen	aktive Fälle	+ aktive Fälle	+ Befunde pro Tag	7- Tage-Inzidenzwert	+ Befunde	pro Tag	Σ	genesene Personen	aktive Fälle	+ aktive Fälle
So, 17.01.2021	+27	111,7	6135	0,44%	1	146	5163	826	-9	+22	100,3	3627	0	87	3024	516	-6	+5	133,3	2508	1	59	2139	310	-3
Mo, 18.01.2021	+23	108,1	6158	0,37%	0	146	5210	802	-24	+6	95,6	3633	0	87	3058	488	-28	+17	131,5	2525	0	59	2152	314	+4
Di, 19.01.2021	+102	116,3	6260	1,66%	1	147	5218	895	+93	+58	105,4	3691	1	88	3066	537	+49	+44	136,8	2569	0	59	2152	358	+44
Mi, 20.01.2021	+79	126,0	6339	1,26%	0	147	5299	893	-2	+55	118,0	3746	0	88	3118	540	+3	+24	141,2	2593	0	59	2181	353	-5
Do, 21.01.2021	+101	137,6	6440	1,59%	4	151	5366	923	+30	+73	131,0	3819	1	89	3161	569	+29	+28	149,9	2621	3	62	2205	354	+1
Fr, 22.01.2021	+65	139,4	6505	1,01%	8	159	5433	913	-10	+44	135,2	3863	3	92	3206	565	-4	+21	147,3	2642	5	67	2227	348	-6
Sa, 23.01.2021	+71	142,5	6576	1,09%	3	162	5480	934	+21	+46	141,8	3909	1	93	3242	574	+9	+25	143,8	2667	2	69	2238	360	+12
So, 24.01.2021	+24	141,6	6600	0,36%	4	166	5545	889	-45	+15	138,5	3924	2	95	3288	541	-33	+9	147,3	2676	2	71	2257	348	-12
Mo, 25.01.2021	+40	146,7	6640	0,61%	3	169	5564	907	+18	+20	145,0	3944	0	95	3301	548	+7	+20	149,9	2696	3	74	2263	359	+11
Di, 26.01.2021	+87	142,2	6727	1,31%	2	171	5599	957	+50	+41	137,1	3985	1	96	3317	572	+24	+46	151,7	2742	1	75	2282	385	+26
Mi, 27.01.2021	+41	130,6	6768	0,61%	3	174	5663	931	-26	+23	122,2	4008	1	97	3348	563	-9	+18	146,4	2760	2	77	2315	368	-17
Do, 28.01.2021	+45	113,6	6813	0,66%	5	179	5701	933	+2	+31	102,6	4039	2	99	3371	569	+6	+14	134,1	2774	3	80	2330	364	-4
Fr, 29.01.2021	+42	106,5	6855	0,62%	2	181	5760	914	-19	+18	90,5	4057	1	100	3413	544	-25	+24	136,8	2798	1	81	2347	370	+6
Sa, 30.01.2021	+50	100,2	6905	0,73%	0	181	5810	914	0	+32	83,9	4089	0	100	3443	546	+2	+18	130,6	2816	0	81	2367	368	-2
So, 31.01.2021	+21	99,2	6926	0,30%	4	185	5868	873	-41	+10	81,6	4099	0	100	3474	525	-21	+11	132,4	2827	4	85	2394	348	-20
Mo, 01.02.2021	+10	90,1	6936	0,14%	2	187	5894	855	-18	+6	75,1	4105	1	101	3495	509	-16	+4	118,4	2831	1	86	2399	346	-2
Di, 02.02.2021	+43	76,7	6979	0,62%	5	192	5916	871	+16	+21	65,8	4126	2	103	3501	522	+13	+22	97,3	2853	3	89	2415	349	+3
Mi, 03.02.2021	+22	70,9	7001	0,32%	3	195	6006	800	-71	+11	60,2	4137	2	105	3554	478	-44	+11	91,2	2864	1	90	2452	322	-27
Do, 04.02.2021	+24	64,5	7025	0,34%	7	202	6080	743	-57	+13	51,8	4150	5	110	3605	435	-43	+11	88,6	2875	2	92	2475	308	-14
Fr, 05.02.2021	+45	65,5	7070	0,64%	0	202	6169	699	-44	+21	53,2	4171	0	110	3670	391	-44	+24	88,6	2899	0	92	2499	308	0
Sa, 06.02.2021	+33	60,3	7103	0,47%	4	206	6231	666	-33	+18	46,6	4189	1	111	3713	365	-26	+15	85,9	2914	3	95	2518	301	-7
So, 07.02.2021	+18	59,4	7121	0,25%	0	206	6296	619	-47	+12	47,6	4201	0	111	3755	335	-30	+6	81,5	2920	0	95	2541	284	-17
Mo, 08.02.2021	+7	58,4	7128	0,10%	3	209	6320	599	-20	+5	47,1	4206	2	113	3770	323	-12	+2	79,8	2922	1	96	2550	276	-8
Di, 09.02.2021	+40	57,5	7168	0,56%	4	213	6358	597	-2	+28	50,4	4234	3	116	3790	328	+5	+12	71,0	2934	1	97	2568	269	-7
Mi, 10.02.2021	+20	56,9	7188	0,28%	0	213	6433	542	-55	+11	50,4	4245	0	116	3829	300	-28	+9	69,3	2943	0	97	2604	242	-27
Do, 11.02.2021	+19	55,4	7207	0,26%	0	213	6470	524	-18	+10	49,0	4255	0	116	3852	287	-13	+9	67,5	2952	0	97	2618	237	-5
Fr, 12.02.2021	+21	48,1	7228	0,29%	4	217	6509	502	-22	+12	44,8	4267	3	119	3878	270	-17	+9	54,4	2961	1	98	2631	232	-5
Sa, 13.02.2021	+17	43,2	7245	0,24%	1	218	6548	479	-23	+9	40,6	4276	1	120	3896	260	-10	+8	48,2	2969	0	98	2652	219	-13
So, 14.02.2021	+13	41,7	7258	0,18%	1	219	6597	442	-37	+4	36,8	4280	1	121	3928	231	-29	+9	50,9	2978	0	98	2669	211	-8
Mo, 15.02.2021	+7	41,7	7265	0,10%	1	220	6616	429	-13	+4	36,4	4284	0	121	3937	226	-5	+3	51,7	2981	1	99	2679	203	-8
Di, 16.02.2021	+34	39,9	7299	0,47%	2	222	6626	451	+22	+26	35,4	4310	1	122	3943	245	+19	+8	48,2	2989	1	100	2683	206	+3
Mi, 17.02.2021	+17	39,0	7316	0,23%	3	225	6664	427	-24	+16	37,8	4326	1	123	3962	241	-4	+1	41,2	2990	2	102	2702	186	-20
Do, 18.02.2021	+19	39,0	7335	0,26%	0	225	6686	424	-3	+10	37,8	4336	0	123	3973	240	-1	+9	41,2	2999	0	102	2713	184	-2
Fr, 19.02.2021	+18	38,1	7353	0,25%	0	225	6708	420	-4	+16	39,6	4352	0	123	3985	244	+4	+2	35,1	3001	0	102	2723	176	-8
Sa, 20.02.2021	+25	40,5	7378	0,34%	0	225	6751	402	-18	+19	44,3	4371	0	123	4006	242	-2	+6	33,3	3007	0	102	2745	160	-16
So, 21.02.2021	+5	38,1	7383	0,07%	0	225	6783	375	-27	+2	43,4	4373	0	123	4024	226	-16	+3	28,1	3010	0	102	2759	149	-11
Mo, 22.02.2021	+10	39,0	7393	0,14%	0	225	6800	368	-7	+5	43,8	4378	0	123	4035	220	-6	+5	29,8	3015	0	102	2765	148	-1
Di, 23.02.2021	+19	34,4	7412	0,26%	1	226	6806	380	+12	+13	37,8	4391	1	124	4039	228	+8	+6	28,1	3021	0	102	2767	152	+4
Mi, 24.02.2021	+31	38,7	7443	0,42%	1	227	6846	370	-10	+12	35,9	4403	1	125	4067	211	-17	+19	43,8	3040	0	102	2779	159	+7
Do, 25.02.2021	+26	40,8	7469	0,35%	0	227	6864	378	+8	+22	41,5	4425	0	125	4078	222	+11	+4	39,5	3044	0	102	2786	156	-3
Fr, 26.02.2021	+25	42,9	7494	0,33%	0	227	6879	388	+10	+15	41,0	4440	0	125	4086	229	+7	+10	46,5	3054	0	102	2793	159	+3
Sa, 27.02.2021	+24	42,6	7518	0,32%	0	227	6899	392	+4	+15	39,2	4455	0	125	4097	233	+4	+9	49,1	3063	0	102	2802	159	0
So, 28.02.2021	+17	46,3	7535	0,23%	0	227	6914	394	+2	+10	42,9	4465	0	125	4104	236	+3	+7	52,6	3070	0	102	2810	158	-1
Mo, 01.03.2021	+4	44,4	7539	0,05%	0	227	6920	392	-2	+2	41,5	4467	0	125	4105	237	+1	+2	50,0	3072	0	102	2815	155	-3
Di, 02.03.2021	+40	50,8	7579	0,53%	0	227	6924	428	+36	+29	49,0	4496	0	125	4106	265	+28	+11	54,4	3083	0	102	2818	163	+8
Mi, 03.03.2021	+27	49,6	7606	0,36%	0	227	6938	441	+13	+15	50,4	4511	0	125	4115	271	+6	+12	48,2	3095	0	102	2823	170	+7
Do, 04.03.2021	+29	50,5	7635	0,38%	0	227	6948	460	+19	+19	49,0	4530	0	125	4125	280	+9	+10	53,5	3105	0	102	2823	180	+10
Fr, 05.03.2021	+21	49,3	7656	0,28%	0	227	6961	468	+8	+14	48,5	4544	0	125	4130	289	+9	+7	50,9	3112	0	102	2831	179	-1
Sa, 06.03.2021	+2	42,6	7658	0,03%	0	227	6972	459	-9	+2	42,4	4546	0	125	4139	282	-7	0	43,0	3112	0	102	2833	177	-2
So, 07.03.2021	0	37,4	7658	0,00%	0	227	6985	446	-13	0	37,8	4546	0	125	4148	273	-9	0	36,8	3112	0	102	2837	173	-4
	31,00	37,4	7658	0,45%	8	227	6985	446	93	73	37,8	4546	5	125	4148	273	49	46	36,8	3112	5	102	2837	173	44
Erläuterung zu letzter Zeile	aktuell	Σ	Ø	max	aktuell	aktuell	aktuell	max	max	aktuell	aktuell	max	aktuell	aktuell	aktuell	aktuell	max	max	aktuell	aktuell	max	aktuell	aktuell	aktuell	max



nur zur internen Verwendung

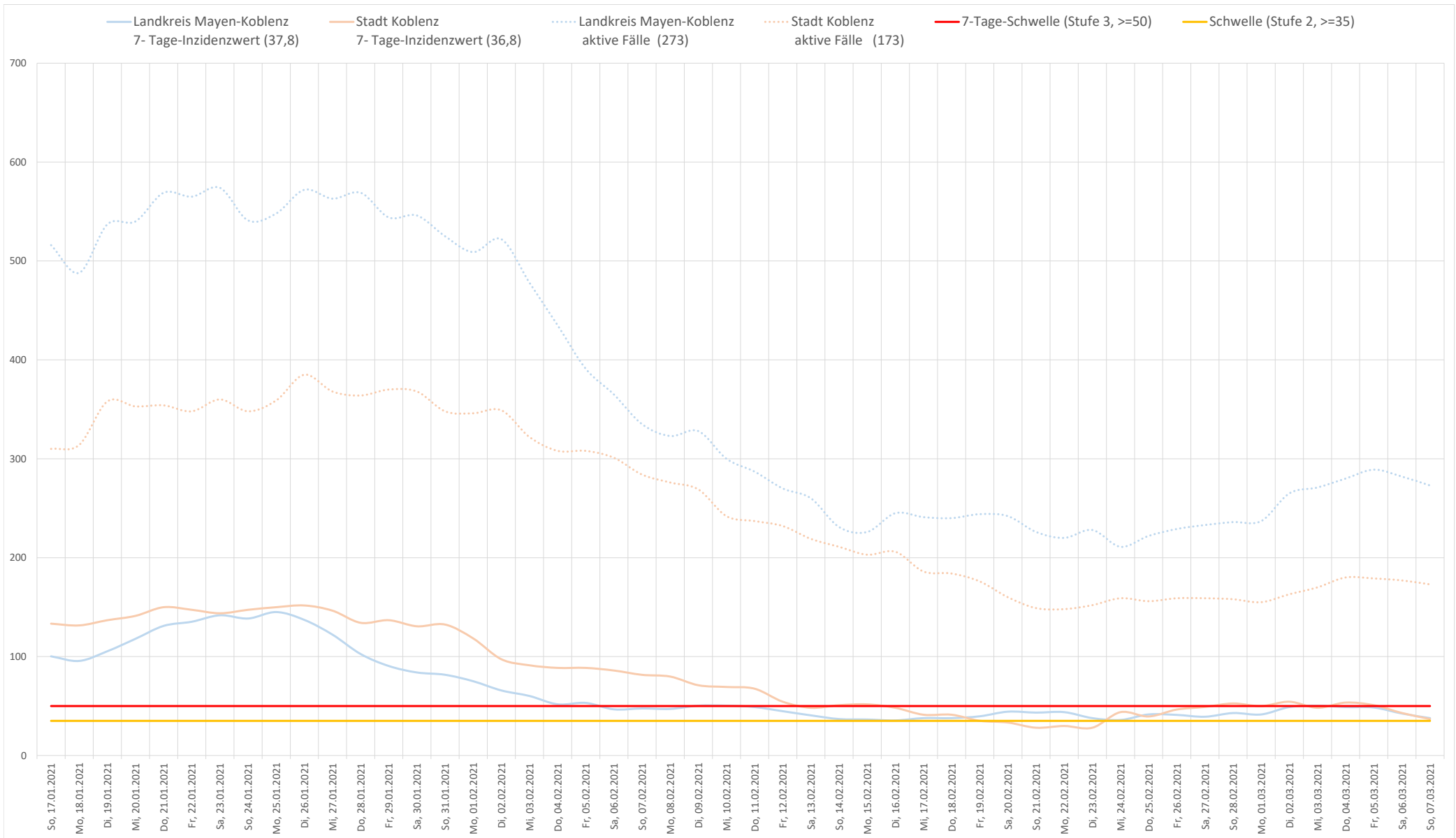
zeitlicher Verlauf diverser Kennzahlen in der Stadt Koblenz und dem Landkreis Mayen-Koblenz

Tag	Andernach		Bendorf		Koblenz		Mayen		VG Maifeld		VG Mendig		VG Pellenz		VG Rhein-Mosel		VG Vallendar		VG Vordereifel		VG Weißenthurm	
	+ Befunde pro Tag	7-Tage-Inzidenzwert	+ Befunde pro Tag	7-Tage-Inzidenzwert	+ Befunde pro Tag	7-Tage-Inzidenzwert	+ Befunde pro Tag	7-Tage-Inzidenzwert	+ Befunde pro Tag	7-Tage-Inzidenzwert	+ Befunde pro Tag	7-Tage-Inzidenzwert	+ Befunde pro Tag	7-Tage-Inzidenzwert	+ Befunde pro Tag	7-Tage-Inzidenzwert	+ Befunde pro Tag	7-Tage-Inzidenzwert	+ Befunde pro Tag	7-Tage-Inzidenzwert	+ Befunde pro Tag	7-Tage-Inzidenzwert
So, 17.01.2021	0	140,4	0	100,7	+5	133,3	0	57,4	+4	60,6	+4	170,7	+2	66,9	0	63,5	+3	101,3	+2	116,2	+4	126,3
Mo, 18.01.2021	+1	127,0	+1	100,7	+17	131,5	0	52,2	0	60,6	0	163,2	0	66,9	0	59,7	+1	82,3	+2	128,4	+1	120,6
Di, 19.01.2021	+6	140,4	+3	106,6	+44	136,8	+9	78,3	+9	84,8	+3	141,0	+6	79,0	0	59,7	+5	101,3	+9	171,2	+8	109,1
Mi, 20.01.2021	+10	153,7	+4	118,4	+24	141,2	+5	93,9	+4	88,9	+1	118,7	+5	103,3	+2	48,5	+3	107,6	+11	232,4	+10	132,1
Do, 21.01.2021	+6	150,4	+1	82,9	+28	149,9	+4	104,4	+4	101,0	+7	155,8	+1	97,3	+5	56,0	+7	126,6	+29	379,1	+9	123,4
Fr, 22.01.2021	+10	163,8	+2	65,1	+21	147,3	+3	109,6	+3	105,0	+3	141,0	+4	115,5	0	41,1	+1	126,6	+6	391,3	+12	143,5
Sa, 23.01.2021	+3	130,3	+7	106,6	+25	143,8	+3	125,2	+3	109,1	+6	178,1	+5	139,8	+7	52,3	+1	132,9	+5	391,3	+6	143,5
So, 24.01.2021	+3	130,3	0	106,6	+9	147,3	0	125,2	0	92,9	+1	155,8	+2	139,8	0	52,3	+3	132,9	+3	397,5	+3	140,7
Mo, 25.01.2021	0	127,0	+2	112,5	+20	149,9	+3	140,9	+3	105,0	+1	105,0	0	139,8	+1	56,0	+3	145,6	+1	391,3	+6	155,0
Di, 26.01.2021	+4	120,3	+1	100,7	+46	151,7	+8	135,7	+6	92,9	+5	178,1	+1	109,4	+7	82,1	+1	120,3	+6	373,0	+2	137,8
Mi, 27.01.2021	+2	93,6	+3	94,7	+18	146,4	0	109,6	+5	96,9	+2	185,5	+2	91,2	+1	78,4	+1	107,6	+3	324,1	+4	120,6
Do, 28.01.2021	+7	96,9	0	88,8	+14	134,1	+1	93,9	+8	113,1	0	133,6	+1	85,1	+1	65,5	+3	82,3	+5	177,3	+6	112,0
Fr, 29.01.2021	+2	70,2	+3	94,7	+24	136,8	+1	83,5	+4	117,1	+1	118,7	0	60,8	+3	74,7	+2	88,6	+2	152,9	0	77,5
Sa, 30.01.2021	+3	70,2	+2	65,1	+18	130,6	+5	93,9	+5	125,2	+1	81,6	+2	42,6	+1	52,3	+3	101,3	+6	159,0	+4	71,8
So, 31.01.2021	+1	63,5	0	65,1	+11	132,4	0	93,9	+5	145,4	0	74,2	0	30,4	+1	56,0	+1	88,6	+1	146,8	+1	66,0
Mo, 01.02.2021	+2	70,2	+1	59,2	+4	118,4	+1	83,5	0	133,3	0	66,8	+1	36,5	0	52,3	0	69,6	0	140,6	+1	51,7
Di, 02.02.2021	0	56,8	+2	65,1	+22	97,3	+2	52,2	+6	133,3	0	29,7	+1	36,5	+1	29,9	+3	82,3	+4	128,4	+2	51,7
Mi, 03.02.2021	+2	56,8	+1	53,3	+11	91,2	0	52,2	+1	117,1	0	14,8	+2	36,5	0	26,1	0	76,0	+3	128,4	+2	45,9
Do, 04.02.2021	+1	36,8	0	53,3	+11	88,6	+1	52,2	+2	92,9	+1	22,3	0	36,5	+1	26,1	0	57,0	+2	110,1	+5	43,1
Fr, 05.02.2021	+1	33,4	+2	47,4	+24	88,6	+2	57,4	+3	88,9	+2	29,7	+1	42,6	+2	22,4	+1	50,6	+2	110,1	+5	57,4
Sa, 06.02.2021	+2	30,1	+2	47,4	+15	85,9	+2	41,7	+3	80,8	0	22,3	+2	42,6	0	18,7	+1	38,0	+4	97,8	+2	51,7
So, 07.02.2021	0	26,7	+2	59,2	+6	81,5	+6	73,1	0	60,6	0	22,3	0	42,6	0	14,9	+1	38,0	+2	104,0	+1	51,7
Mo, 08.02.2021	0	20,1	+1	59,2	+2	79,8	0	67,8	0	60,6	0	22,3	0	36,5	+1	18,7	+3	57,0	0	104,0	0	48,8
Di, 09.02.2021	+1	23,4	+5	77,0	+12	71,0	+2	67,8	+1	40,4	0	22,3	+5	60,8	0	14,9	+4	63,3	+7	122,3	+3	51,7
Mi, 10.02.2021	0	16,7	+1	77,0	+9	69,3	0	67,8	+2	44,4	+1	29,7	+2	60,8	+2	14,9	0	63,3	+2	116,2	+3	54,5
Do, 11.02.2021	+4	26,7	0	77,0	+9	67,5	0	62,6	0	36,4	+9	22,3	+1	66,9	+2	18,7	+2	76,0	0	104,0	+1	43,1
Fr, 12.02.2021	+3	33,4	+1	71,1	+9	54,4	+4	73,1	0	24,2	0	7,4	0	60,8	0	11,2	+2	82,3	+1	97,8	+1	31,6
Sa, 13.02.2021	+2	33,4	0	59,2	+8	48,2	+3	78,3	0	12,1	0	7,4	+1	54,7	+1	14,9	0	76,0	0	73,4	+2	31,6
So, 14.02.2021	0	33,4	0	47,4	+8	50,9	+3	62,6	+1	16,2	0	7,4	0	54,7	+1	14,9	0	69,6	0	61,1	0	28,7
Mo, 15.02.2021	0	33,4	+3	59,2	+3	51,7	+1	67,8	0	16,2	0	7,4	0	54,7	0	11,2	0	50,6	0	61,1	0	28,7
Di, 16.02.2021	0	30,1	+1	35,5	+8	48,2	+1	62,6	0	12,1	+1	14,8	+2	36,5	+1	14,9	+1	31,7	+2	30,6	+17	68,9
Mi, 17.02.2021	+2	36,8	+5	59,2	+1	41,2	+1	67,8	+1	8,1	0	7,4	+2	36,5	+2	22,4	+1	38,0	0	18,3	+2	66,0
Do, 18.02.2021	0	23,4	+1	65,1	+9	41,2	+1	73,1	+2	16,2	0	7,4	+4	54,7	0	14,9	+2	38,0	0	18,3	0	63,2
Fr, 19.02.2021	0	13,4	+1	65,1	+2	35,1	+3	67,8	0	16,2	0	7,4	+3	72,9	+5	33,6	+1	31,7	+1	18,3	+2	66,0
Sa, 20.02.2021	+5	23,4	+5	94,7	+6	33,3	+1	57,4	+5	16,2	+1	14,8	0	66,9	+1	33,6	+2	44,3	+1	24,5	+3	68,9
So, 21.02.2021	0	23,4	0	94,7	+3	28,1	0	41,7	0	12,1	0	14,8	0	66,9	0	33,6	0	44,3	0	24,5	+2	74,6
Mo, 22.02.2021	+1	26,7	0	77,0	+5	29,8	0	36,5	0	12,1	0	14,8	0	66,9	+1	37,3	+2	57,0	0	24,5	+1	77,5
Di, 23.02.2021	+1	30,1	+1	77,0	+6	28,1	+1	36,5	+1	16,2	+4	37,1	0	54,7	+2	41,1	+1	57,0	+1	18,3	+1	31,6
Mi, 24.02.2021	+2	30,1	+1	53,3	+19	43,8	+1	36,5	+2	20,2	+1	44,5	+1	48,6	0	33,6	+2	63,3	+1	24,5	+1	28,7
Do, 25.02.2021	+3	40,1	0	47,4	+4	39,5	+2	41,7	+2	20,2	+6	89,0	+2	36,5	+3	44,8	+1	57,0	0	24,5	+3	37,3
Fr, 26.02.2021	+1	43,4	+1	47,4	+10	46,5	+2	36,5	+3	32,3	0	89,0	+1	24,3	+4	41,1	+1	57,0	+1	24,5	+1	34,5
Sa, 27.02.2021	+2	33,4	+1	23,7	+9	49,1	0	31,3	+5	52,5	+1	89,0	+3	42,6	+2	44,3	0	44,3	0	18,3	+1	28,7
So, 28.02.2021	0	33,4	0	23,7	+7	52,6	+1	36,5	+4	68,7	+1	96,5	+3	60,8	+1	48,5	0	44,3	0	18,3	0	23,0
Mo, 01.03.2021	0	30,1	0	23,7	+2	50,0	0	36,5	0	68,7	0	96,5	+1	66,9	0	44,8	0	31,7	+1	24,5	0	20,1
Di, 02.03.2021	+7	50,1	+4	41,4	+11	54,4	+4	52,2	+4	80,8	0	66,8	+4	91,2	+2	44,8	+1	31,7	0	18,3	+3	25,8
Mi, 03.03.2021	+2	50,1	+1	41,4	+12	48,2	+1	52,2	+3	84,8	+1	66,8	+2	97,3	0	44,8	0	19,0	+1	18,3	+4	34,5
Do, 04.03.2021	+5	56,8	0	41,4	+10	53,5	+1	47,0	+4	92,9	+2	37,1	0	85,1	0	33,6	+2	25,3	+1	24,5	+4	37,3
Fr, 05.03.2021	+4	66,8	+1	41,4	+7	50,9	+1	41,7	+2	88,9	+1	44,5	+1	85,1	0	18,7	+2	31,7	0	18,3	+2	40,2
Sa, 06.03.2021	0	60,2	0	35,5	0	43,0	0	41,7	0	68,7	0	37,1	0	66,9	0	11,2	+1	38,0	0	18,3	+1	40,2
So, 07.03.2021	0	60,2	0	35,5	0	36,8	0	36,5	0	52,5	0	29,7	0	48,6	0	7,5	0	38,0	0	18,3	0	40,2
	+25	60,2	+19	35,5	+53	36,8	+16	36,5	+29	52,5	+9	29,7	+11	48,6	+20	7,5	+22	38,0	+29	18,3	+27	40,2
	max	aktuell	max	aktuell	max	aktuell	max	aktuell	max	aktuell	max	aktuell	max	aktuell	max	aktuell	max	aktuell	max	aktuell	max	aktuell

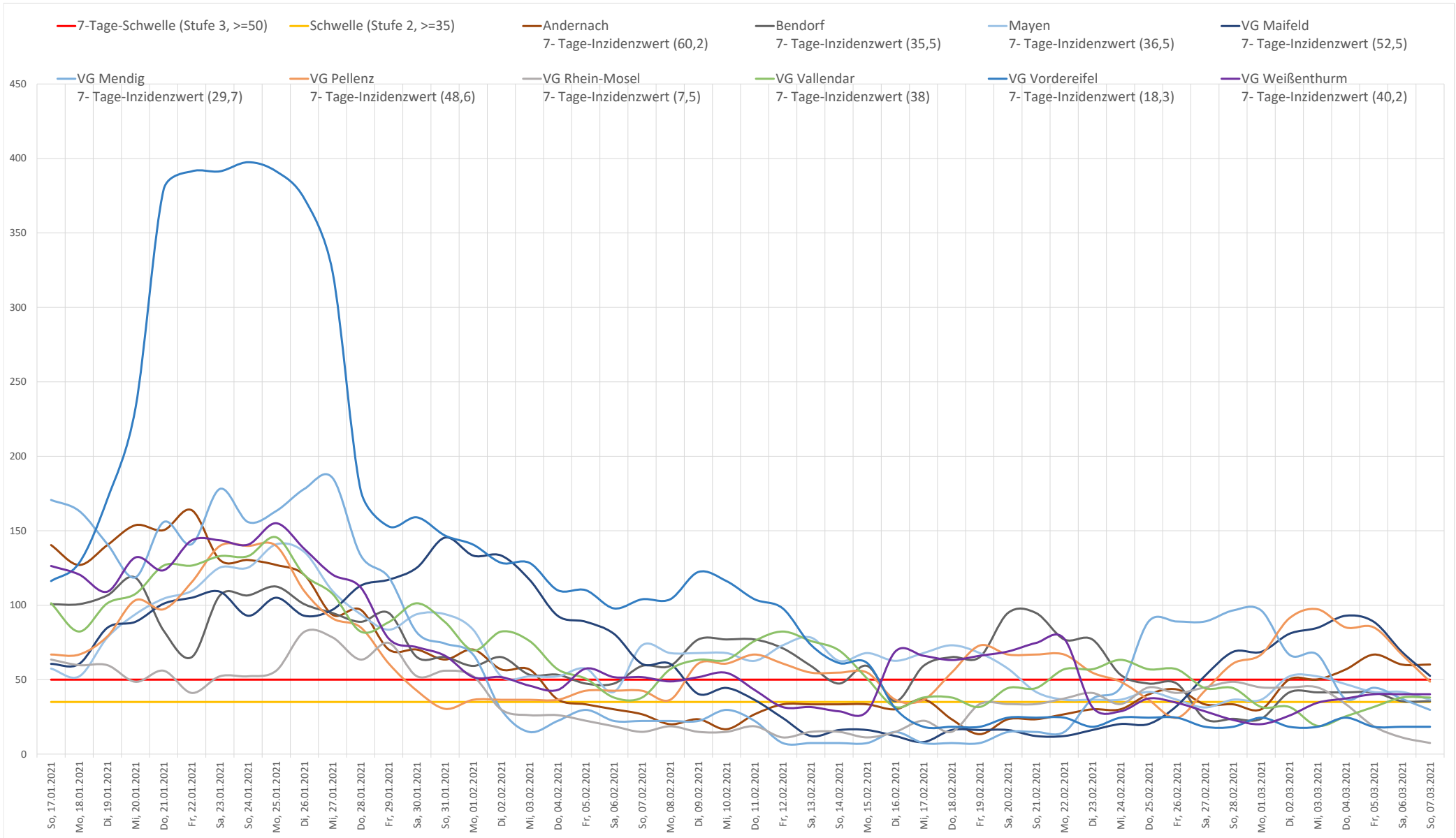
nur zur internen Verwendung



grafische Darstellung des zeitlichen Verlaufs aktiver Fälle sowie der 7-Tage-Inzidenz



grafische Darstellung des zeitlichen Verlaufs aktiver Fälle sowie der 7-Tage-Inzidenz (LK Mayen-Koblenz)



Aktuelle Informationen zur COVID-19-Lage im Landkreis Mayen-Koblenz und der Stadt Koblenz

Stadt / VG	positive Tests	+/-	davon genesen	+/-	aktive COVID-19-Fälle	+/-	COVID-19-Todesfälle	+/-	verstorben an anderen Ursachen	+/-
Andernach	703	+0	644	+0	34	+0	23	+0	2	+0
Bendorf	430	+0	399	+0	22	+0	8	+0	1	+0
Koblenz	3112	-1	2839	+0	150	-1	102	+0	21	+0
Mayen	356	+0	322	+0	25	+0	7	+0	2	+0
VG Maifeld	449	+0	402	+0	33	+0	11	+0	3	+0
VG Mendig	270	+1	245	+0	19	+1	5	+0	1	+0
VG Pellenz	326	+0	294	+0	25	+0	6	+0	1	+0
VG Rhein-Mosel	533	+0	499	+0	16	+0	15	+0	3	+0
VG Vallendar	330	+1	304	+0	18	+1	8	+0	0	+0
VG Vordereifel	323	+0	290	+0	12	+0	20	+0	1	+0
VG Weißenthurm	826	+1	752	+0	50	+1	22	+0	2	+0
Summe	7658	+2	6990	+0	404	+2	227	+0	37	+0

Stadt / Landkreis	positive Tests	+/-	davon genesen	+/-	aktive COVID-19-Fälle	+/-	COVID-19-Todesfälle	+/-	verstorben an anderen Ursachen	+/-
Mayen-Koblenz	4546	+3	4151	+0	254	+3	125	+0	16	+0
Stadt Koblenz	3112	-1	2839	+0	150	-1	102	+0	21	+0
Gesamtergebnis	7658	+2	6990	+0	404	+2	227	+0	37	+0

***Aufgrund von Datenaufbereitungen (z. B. Adressänderungen)
kann es zu Abweichungen gegenüber dem Vortag kommen***

Anzahl aktiver Fälle nach Gemeinde im Landkreis Mayen-Koblenz

Gemeinde	aktive Fälle
Andernach	34
Andernach	34
Bendorf	22
Bendorf	22
Mayen	25
Mayen	25
VG Maifeld	33
Gappench	2
Kollig	3
Münstermaifeld	2
Ochtendung	8
Polch	9
Rüber	4
Welling	5
VG Mendig	19
Bell	2
Mendig	15
Thür	2

Gemeinde	aktive Fälle
VG Pellenz	25
Kretz	2
Kruft	6
Nickenich	2
Plaidt	13
Saffig	2
VG Rhein-Mosel	16
Brodenbach	3
Hatzenport	1
Koborn-Gondorf	1
Lehmen	2
Löf	1
Nörtershausen	1
Oberfell	4
Rhens	2
Spay	1

Gemeinde	aktive Fälle
VG Vallendar	18
Niederwerth	3
Urbar	4
Vallendar	7
Weitersburg	4
VG Vordereifel	12
Arft	1
Ettringen	1
Kehrig	1
Kirchwald	2
Kottenheim	4
Langenfeld	1
Sankt Johann	2
VG Weißenthurm	50
Kettig	7
Mülheim-Kärlich	9
Sankt Sebastian	4
Urmitz	3
Weißenthurm	27