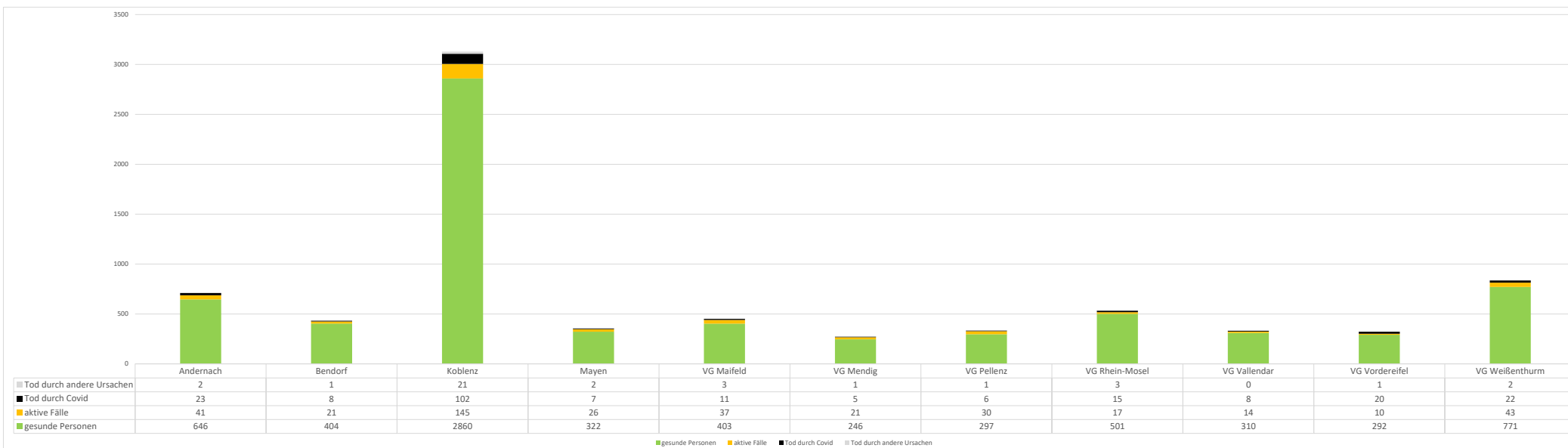


## aktuelle Informationen zur COVID-19-Lage im Landkreis Mayen-Koblenz und der Stadt Koblenz



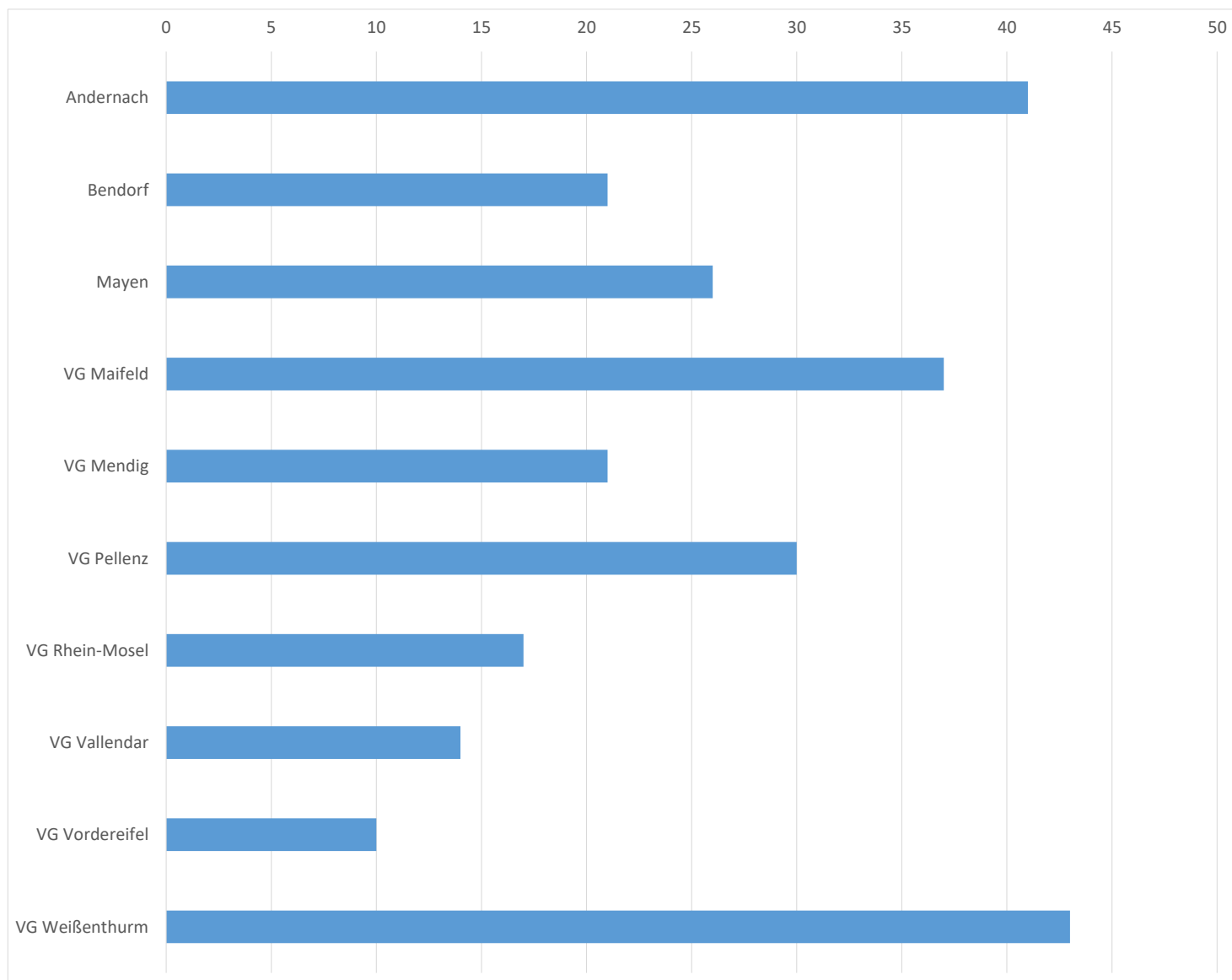
Stadt / VG	positive Tests	+/-	davon genesen	+/-	Genesungsgrad der nicht verstorbenen	aktive COVID-19-Fälle	+/-	7-Tage-Inzidenz	COVID-19-Todesfälle	+/-	verstorben an anderen Ursachen	+/-
Andernach	712	+3	646	+2	94,03 %	41	+1	66,8	23	+0	2	+0
Bendorf	434	+1	404	+0	95,06 %	21	+1	35,5	8	+0	1	+0
Koblenz	3128	+6	2860	+11	95,17 %	145	-5	40,3	102	+0	21	+0
Mayen	357	+1	322	+0	92,53 %	26	+1	20,9	7	+0	2	+0
VG Maifeld	454	+2	403	+1	91,59 %	37	+1	56,5	11	+0	3	+0
VG Mendig	273	+1	246	+1	92,13 %	21	+0	51,9	5	+0	1	+0
VG Pellenz	334	+3	297	+1	90,83 %	30	+2	66,9	6	+0	1	+0
VG Rhein-Mosel	536	+1	501	+1	96,72 %	17	+0	11,2	15	+0	3	+0
VG Vallendar	332	+0	310	+5	95,68 %	14	-5	44,3	8	+0	0	+0
VG Vordereifel	323	+0	292	+2	96,69 %	10	-2	12,2	20	+0	1	+0
VG Weibenthurm	838	+3	771	+6	94,72 %	43	-3	66,0	22	+0	2	+0
<b>Summe</b>	<b>7721</b>	<b>+21</b>	<b>7052</b>	<b>+30</b>	<b>94,57 %</b>	<b>405</b>	<b>-9</b>		<b>227</b>	<b>+0</b>	<b>37</b>	<b>+0</b>

Stadt / Landkreis	positive Tests	+/-	davon genesen	+/-	Genesungsgrad der nicht verstorbenen	aktive COVID-19-Fälle	+/-	7-Tage-Inzidenz	COVID-19-Todesfälle	+/-	verstorben an anderen Ursachen	+/-
Mayen-Koblenz	4593	+15	4192	+19	94,16 %	260	-4	45,2	125	+0	16	+0
Stadt Koblenz	3128	+6	2860	+11	95,17 %	145	-5	40,3	102	+0	21	+0
<b>Gesamtergebnis</b>	<b>7721</b>	<b>+21</b>	<b>7052</b>	<b>+30</b>	<b>94,57 %</b>	<b>405</b>	<b>-9</b>		<b>227</b>	<b>+0</b>	<b>37</b>	<b>+0</b>

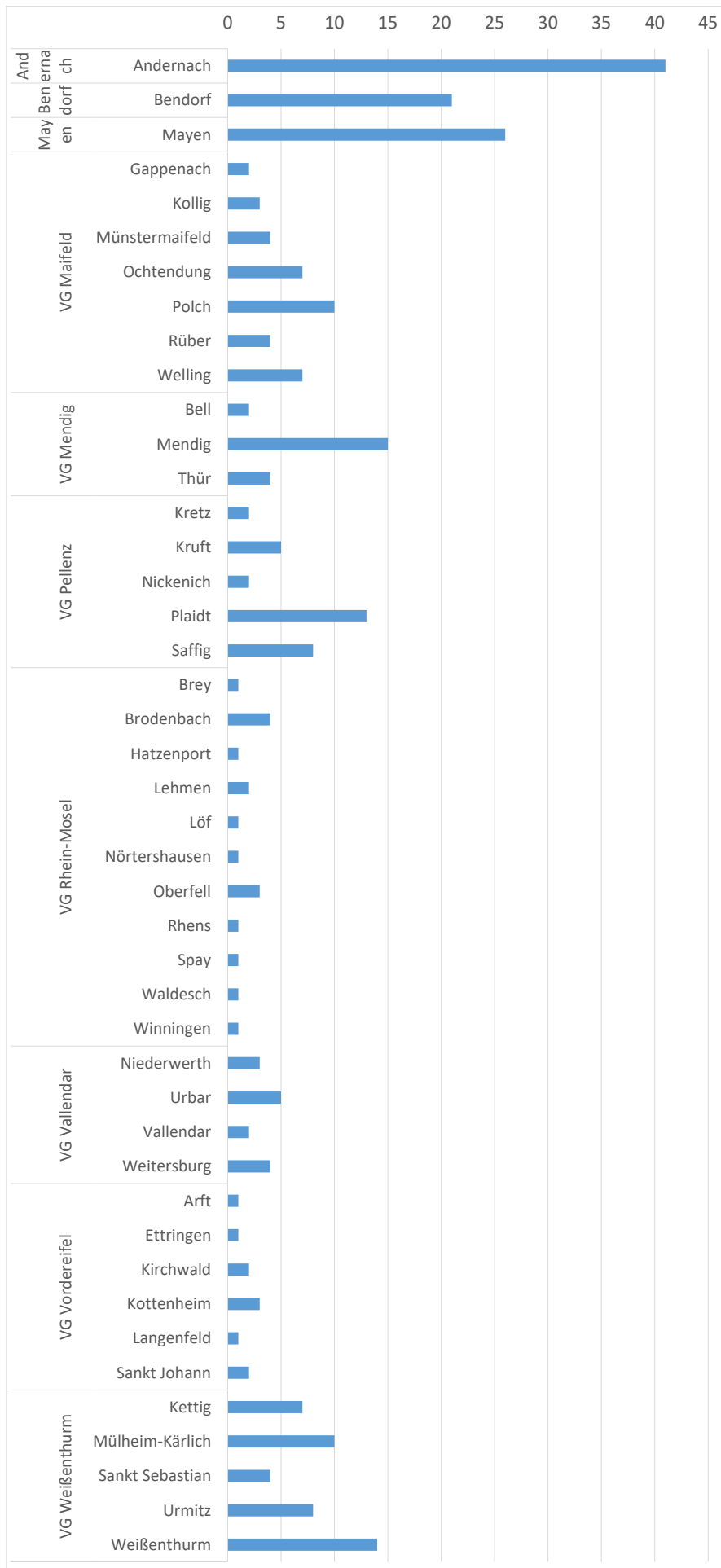
nur zur internen Verwendung

# Anzahl aktiver Fälle nach Verbandsgemeinde oder Stadt im Landkreis Mayen-Koblenz

Stadt / VG	aktive Fälle
Andernach	41
Bendorf	21
Mayen	26
VG Maifeld	37
VG Mendig	21
VG Pellenz	30
VG Rhein-Mosel	17
VG Vallendar	14
VG Vordereifel	10
VG Weißenthurm	43
<b>Summe</b>	<b>260</b>

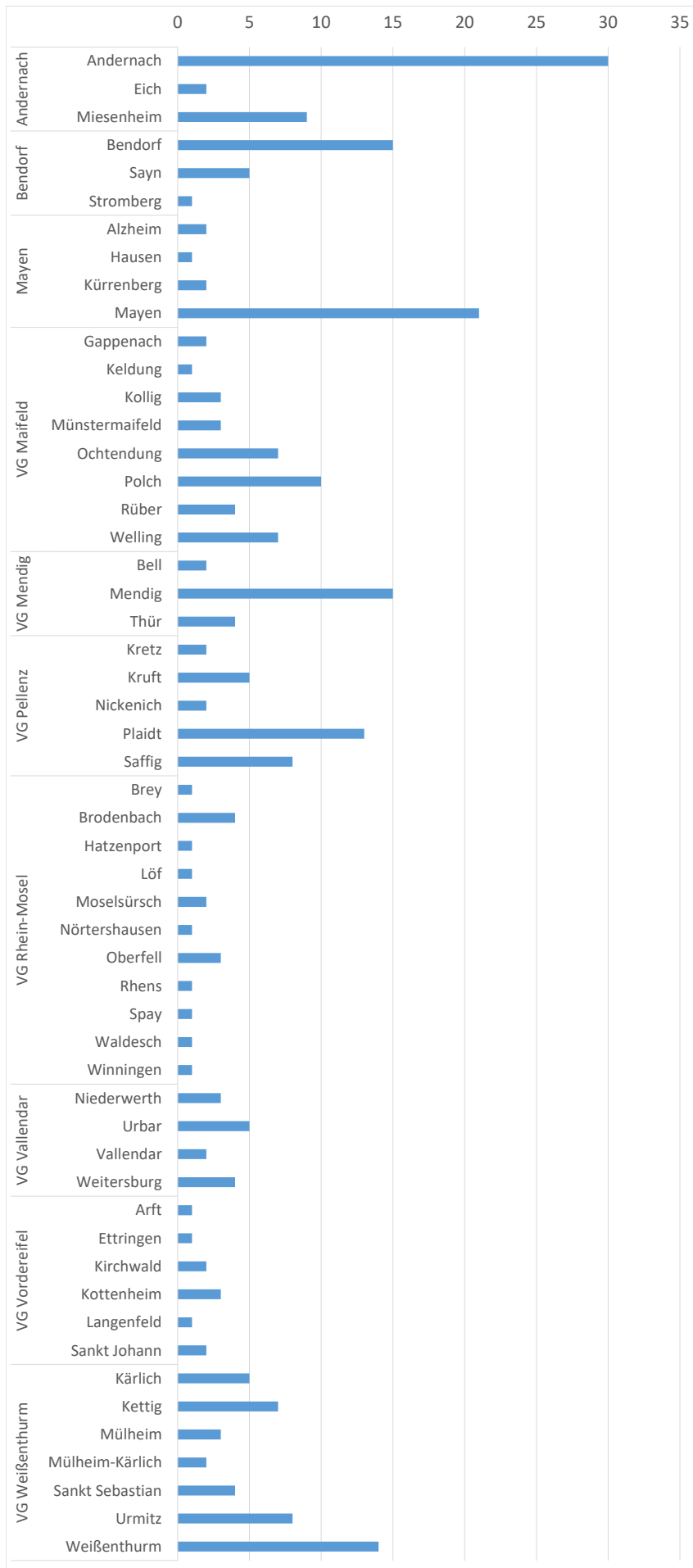


# Anzahl aktiver Fälle nach Gemeinde im Landkreis Mayen-Koblenz



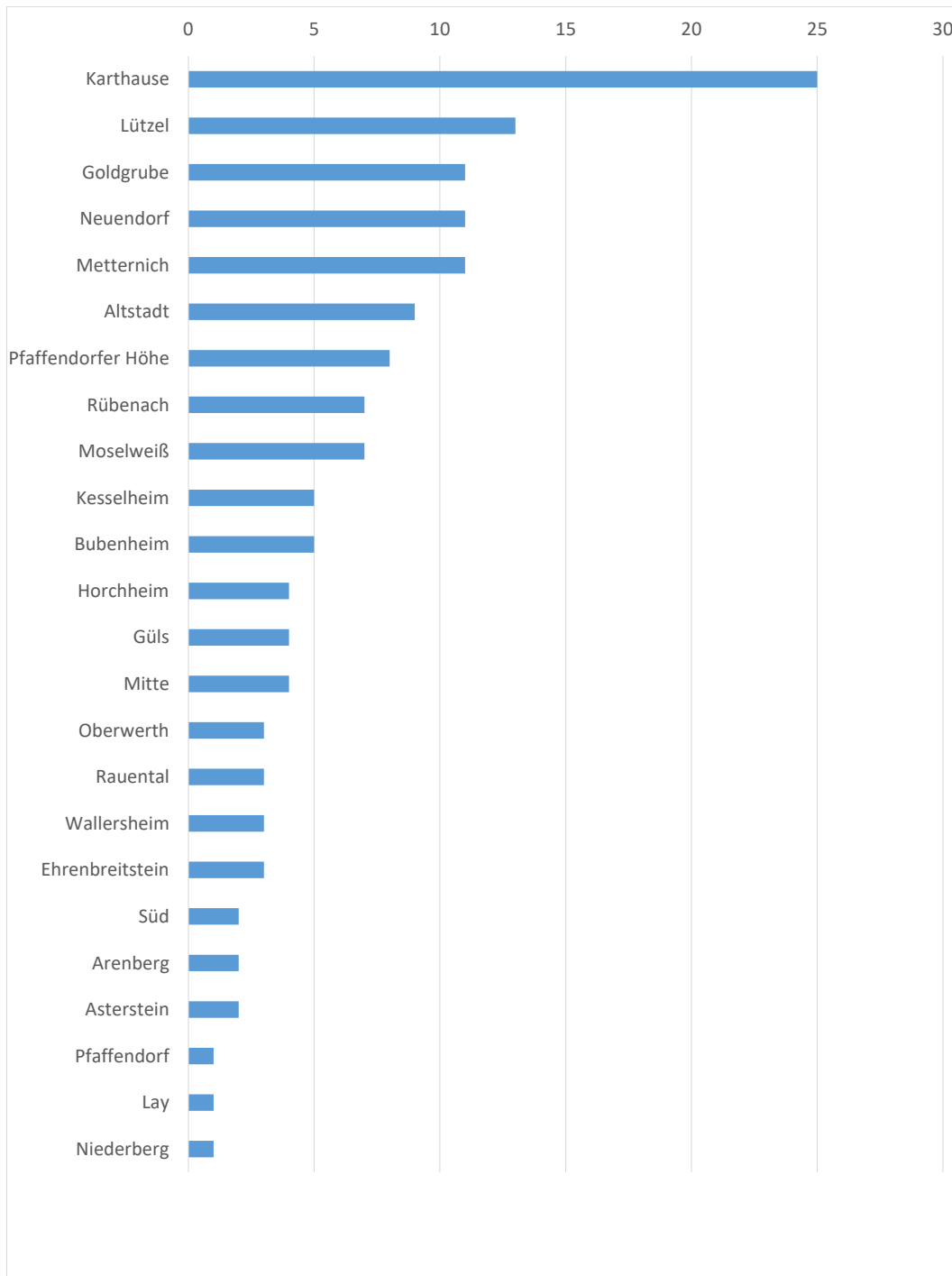
Gemeinde	aktive Fälle
<b>Andernach</b>	<b>41</b>
Andernach	41
<b>Bendorf</b>	<b>21</b>
Bendorf	21
<b>Mayen</b>	<b>26</b>
Mayen	26
<b>VG Maifeld</b>	<b>37</b>
Gappenach	2
Kollig	3
Münstermaifeld	4
Ochtendung	7
Polch	10
Rüber	4
Welling	7
<b>VG Mendig</b>	<b>21</b>
Bell	2
Mendig	15
Thür	4
<b>VG Pellenz</b>	<b>30</b>
Kretz	2
Kruft	5
Nickenich	2
Plaidt	13
Saffig	8
<b>VG Rhein-Mosel</b>	<b>17</b>
Brey	1
Brodenbach	4
Hatzenport	1
Lehmen	2
Löf	1
Nörtershausen	1
Oberfell	3
Rhens	1
Spay	1
Waldesch	1
Winningen	1
<b>VG Vallendar</b>	<b>14</b>
Niederwerth	3
Urbar	5
Vallendar	2
Weitersburg	4
<b>VG Vordereifel</b>	<b>10</b>
Arft	1
Ettringen	1
Kirchwald	2
Kottenheim	3
Langenfeld	1
Sankt Johann	2
<b>VG Weißenthurm</b>	<b>43</b>
Kettig	7
Mülheim-Kärlich	10
Sankt Sebastian	4
Urmitz	8
Weißenthurm	14
<b>Summe</b>	<b>260</b>

# Anzahl aktiver Fälle nach Gemarkung im Landkreis Mayen-Koblenz



Gemarkung	aktive Fälle
<b>Andernach</b>	<b>41</b>
Andernach	30
Eich	2
Miesenheim	9
<b>Bendorf</b>	<b>21</b>
Bendorf	15
Sayn	5
Stromberg	1
<b>Mayen</b>	<b>26</b>
Alzheim	2
Hausen	1
Kürrenberg	2
Mayen	21
<b>VG Maifeld</b>	<b>37</b>
Gappenach	2
Keldung	1
Kollig	3
Münstermaifeld	3
Ochtendung	7
Polch	10
Rüber	4
Welling	7
<b>VG Mendig</b>	<b>21</b>
Bell	2
Mendig	15
Thür	4
<b>VG Pellenz</b>	<b>30</b>
Kretz	2
Kruft	5
Nickenich	2
Plaidt	13
Saffig	8
<b>VG Rhein-Mosel</b>	<b>17</b>
Brey	1
Brodenbach	4
Hatzenport	1
Löf	1
Moselsürsch	2
Nörtershausen	1
Oberfell	3
Rhens	1
Spay	1
Waldesch	1
Winningen	1
<b>VG Vallendar</b>	<b>14</b>
Niederwerth	3
Urbar	5
Vallendar	2
Weitersburg	4
<b>VG Vordereifel</b>	<b>10</b>
Arft	1
Ettringen	1
Kirchwald	2
Kottenheim	3
Langenfeld	1
Sankt Johann	2
<b>VG Weißenthurm</b>	<b>43</b>
Kärlich	5
Kettig	7
Mülheim	3
Mülheim-Kärlich	2
Sankt Sebastian	4
Urmitz	8
Weißenthurm	14
<b>Summe</b>	<b>260</b>

# Anzahl aktiver Fälle nach Stadtteil in der Stadt Koblenz



Stadtteil	Anzahl
Karthause	25
Lützel	13
Goldgrube	11
Neuendorf	11
Metternich	11
Altstadt	9
Pfaffendorfer Höhe	8
Rübenach	7
Moselweiß	7
Kesselheim	5
Bubenheim	5
Horchheim	4
Güls	4
Mitte	4
Oberwerth	3
Raumental	3
Wallerstein	3
Ehrenbreitstein	3
Süd	2
Arenberg	2
Asterstein	2
Pfaffendorf	1
Lay	1
Niederberg	1
<b>Summe</b>	<b>145</b>

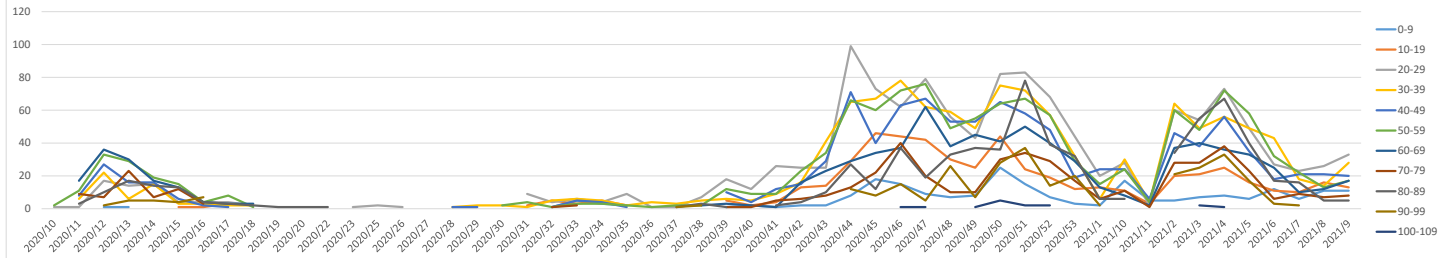


# statistische Betrachtung der Altersstrukturen positiv getesteter Personen

Durchschnittsalter positiv getesteter Personen: 47,49

zeitlicher Verlauf positiver Testergebnisse nach Altersgruppe

Alter	Anzahl
0-9	227
10-19	536
20-29	1301
30-39	1150
40-49	1007
50-59	1191
60-69	816
70-79	478
80-89	694
90-99	304
100-109	17
<b>Gesamterge</b>	<b>7721</b>



KW	Alter	0-9	10-19	20-29	30-39	40-49	50-59	60-69	70-79	80-89	90-99	100-109	Summe
2020/10					1		2						3
2020/11					1	6	8	11	17	9	3		55
2020/12		1			17	22	27	33	36	7	10	2	155
2020/13		1	1		14	6	16	29	30	23	17	5	142
2020/14					15	15	16	19	17	7	14	5	108
2020/15			1	4	3	6	15	13	12	13	4		71
2020/16			1	4	3	2	4	4	3	4	7	1	33
2020/17			3	4	2	1	8	3		3			24
2020/18				2	2			1	3		2	1	11
2020/19									1	1			2
2020/20										1			1
2020/22								1	1	1			3
2020/23				1									1
2020/25				2	1		2	2	1				8
2020/26				1									1
2020/27								1					1
2020/28				1		1							6
2020/29		1	1			2	1			2			8
2020/30					2		2						4
2020/31			2	9	1	1	4						16
2020/32		1	5	4	5	1	1		1				18
2020/33		5	3	6	6	5	3		2	1			31
2020/34		3	5	4	5	4	3						24
2020/35		2	2	9	2	1	2	3					21
2020/36				1	4		1						6
2020/37				1	3	2	2			1	1		10
2020/38				7	5		2	2		3	2		21
2020/39		1	5	18	6	10	12	3	1	1			57
2020/40		2	2	12	5	4	9	2	1				37
2020/41		1	4	26	9	12	9	1	5	2			69
2020/42		2	13	25	16	15	23	16	6	4	2		122
2020/43		2	14	25	41	29	34	23	8	10			186
2020/44		8	29	99	65	71	66	29	13	27	12		419
2020/45		18	46	73	67	40	60	34	22	12	8		380
2020/46		15	44	62	78	63	72	37	40	37	15	1	464
2020/47		9	42	79	62	67	76	62	20	19	5	1	442
2020/48		7	30	56	59	53	49	38	10	33	26		361
2020/49		8	25	43	49	53	55	45	10	37	7	1	333
2020/50		25	44	82	75	65	64	41	30	36	28	5	495
2020/51		15	24	83	72	58	67	50	34	78	37	2	520
2020/52		7	19	68	57	48	57	40	29	39	14	2	380
2020/53		3	12	44	32	19	29	29	17	32	20		237
2021/1		2	13	20	6	24	15	13	6	6	2		107
2021/10		17	11	28	30	24	24	8	11	6			159
2021/11		5	3	2	4	6	4	2	1				27
2021/2		5	20	60	64	46	60	37	28	34	21		375
2021/3		7	21	54	49	38	48	40	28	55	25	2	367
2021/4		8	25	73	56	56	72	36	38	67	33	1	465
2021/5		6	16	49	49	35	58	33	23	40	17		326
2021/6		12	11	27	43	18	32	25	6	17	3	1	195
2021/7		6	10	23	18	21	22	10	9	16	2		137
2021/8		11	16	26	14	21	13	12	7	5			125
2021/9		11	13	33	28	20	17	17	8	5			152
<b>Summe</b>		<b>227</b>	<b>536</b>	<b>1301</b>	<b>1150</b>	<b>1007</b>	<b>1191</b>	<b>816</b>	<b>478</b>	<b>694</b>	<b>304</b>	<b>17</b>	<b>7721</b>

**nur zur internen Verwendung**

# zeitlicher Verlauf diverser Kennzahlen in der Stadt Koblenz und dem Landkreis Mayen-Koblenz

Tag	LK MYK & Stadt KO									Landkreis Mayen-Koblenz						Stadt Koblenz									
	+ Befunde pro Tag	7- Tage-Inzidenzwert	+ Befunde	Δ% Zuwachs	☒ pro Tag	Σ ☒	genesene Personen	aktive Fälle	+ aktive Fälle	+ Befunde pro Tag	7- Tage-Inzidenzwert	+ Befunde	☒ pro Tag	Σ ☒	genesene Personen	aktive Fälle	+ aktive Fälle	+ Befunde pro Tag	7- Tage-Inzidenzwert	+ Befunde	☒ pro Tag	Σ ☒	genesene Personen	aktive Fälle	+ aktive Fälle
Di, 19.01.2021	+102	116,3	6260	1,66%	1	147	5218	895	+93	+58	105,4	3691	1	88	3066	537	+49	+44	136,8	2569	0	59	2152	358	+44
Mi, 20.01.2021	+79	126,0	6339	1,26%	0	147	5299	893	-2	+55	118,0	3746	0	88	3118	540	+3	+24	141,2	2593	0	59	2181	353	-5
Do, 21.01.2021	+101	137,6	6440	1,59%	4	151	5366	923	+30	+73	131,0	3819	1	89	3161	569	+29	+28	149,9	2621	3	62	2205	354	+1
Fr, 22.01.2021	+65	139,4	6505	1,01%	8	159	5433	913	-10	+44	135,2	3863	3	92	3206	565	-4	+21	147,3	2642	5	67	2227	348	-6
Sa, 23.01.2021	+71	142,5	6576	1,09%	3	162	5480	934	+21	+46	141,8	3909	1	93	3242	574	+9	+25	143,8	2667	2	69	2238	360	+12
So, 24.01.2021	+24	141,6	6600	0,36%	4	166	5545	889	-45	+15	138,5	3924	2	95	3288	541	-33	+9	147,3	2676	2	71	2257	348	-12
Mo, 25.01.2021	+40	146,7	6640	0,61%	3	169	5564	907	+18	+20	145,0	3944	0	95	3301	548	+7	+20	149,9	2696	3	74	2263	359	+11
Di, 26.01.2021	+87	142,2	6727	1,31%	2	171	5599	957	+50	+41	137,1	3985	1	96	3317	572	+24	+46	151,7	2742	1	75	2282	385	+26
Mi, 27.01.2021	+41	130,6	6768	0,61%	3	174	5663	931	-26	+23	122,2	4008	1	97	3348	563	-9	+18	146,4	2760	2	77	2315	368	-17
Do, 28.01.2021	+45	113,6	6813	0,66%	5	179	5701	933	+2	+31	102,6	4039	2	99	3371	569	+6	+14	134,1	2774	3	80	2330	364	-4
Fr, 29.01.2021	+42	106,5	6855	0,62%	2	181	5760	914	-19	+18	90,5	4057	1	100	3413	544	-25	+24	136,8	2798	1	81	2347	370	+6
Sa, 30.01.2021	+50	100,2	6905	0,73%	0	181	5810	914	0	+32	83,9	4089	0	100	3443	546	+2	+18	130,6	2816	0	81	2367	368	-2
So, 31.01.2021	+21	99,2	6926	0,30%	4	185	5868	873	-41	+10	81,6	4099	0	100	3474	525	-21	+11	132,4	2827	4	85	2394	348	-20
Mo, 01.02.2021	+10	90,1	6936	0,14%	2	187	5894	855	-18	+6	75,1	4105	1	101	3495	509	-16	+4	118,4	2831	1	86	2399	346	-2
Di, 02.02.2021	+43	76,7	6979	0,62%	5	192	5916	871	+16	+21	65,8	4126	2	103	3501	522	+13	+22	97,3	2853	3	89	2415	349	+3
Mi, 03.02.2021	+22	70,9	7001	0,32%	3	195	6007	799	-72	+11	60,2	4137	2	105	3554	478	-44	+11	91,2	2864	1	90	2453	321	-28
Do, 04.02.2021	+24	64,5	7025	0,34%	7	202	6081	742	-57	+13	51,8	4150	5	110	3605	435	-43	+11	88,6	2875	2	92	2476	307	-14
Fr, 05.02.2021	+45	65,5	7070	0,64%	0	202	6170	698	-44	+21	53,2	4171	0	110	3670	391	-44	+24	88,6	2899	0	92	2500	307	0
Sa, 06.02.2021	+33	60,3	7103	0,47%	4	206	6232	665	-33	+18	46,6	4189	1	111	3713	365	-26	+15	85,9	2914	3	95	2519	300	-7
So, 07.02.2021	+18	59,4	7121	0,25%	0	206	6297	618	-47	+12	47,6	4201	0	111	3755	335	-30	+6	81,5	2920	0	95	2542	283	-17
Mo, 08.02.2021	+7	58,4	7128	0,10%	3	209	6321	598	-20	+5	47,1	4206	2	113	3770	323	-12	+2	79,8	2922	1	96	2551	275	-8
Di, 09.02.2021	+40	57,5	7168	0,56%	4	213	6359	596	-2	+28	50,4	4234	3	116	3790	328	+5	+12	71,0	2934	1	97	2569	268	-7
Mi, 10.02.2021	+20	56,9	7188	0,28%	0	213	6438	537	-59	+11	50,4	4245	0	116	3829	300	-28	+9	69,3	2943	0	97	2609	237	-31
Do, 11.02.2021	+19	55,4	7207	0,26%	0	213	6475	519	-18	+10	49,0	4255	0	116	3852	287	-13	+9	67,5	2952	0	97	2623	232	-5
Fr, 12.02.2021	+21	48,1	7228	0,29%	4	217	6514	497	-22	+12	44,8	4267	3	119	3878	270	-17	+9	54,4	2961	1	98	2636	227	-5
Sa, 13.02.2021	+17	43,2	7245	0,24%	1	218	6553	474	-23	+9	40,6	4276	1	120	3896	260	-10	+8	48,2	2969	0	98	2657	214	-13
So, 14.02.2021	+13	41,7	7258	0,18%	1	219	6602	437	-37	+4	36,8	4280	1	121	3928	231	-29	+9	50,9	2978	0	98	2674	206	-8
Mo, 15.02.2021	+7	41,7	7265	0,10%	1	220	6621	424	-13	+4	36,4	4284	0	121	3937	226	-5	+3	51,7	2981	1	99	2684	198	-8
Di, 16.02.2021	+34	39,9	7299	0,47%	2	222	6631	446	+22	+26	35,4	4310	1	122	3943	245	+19	+8	48,2	2989	1	100	2688	201	+3
Mi, 17.02.2021	+17	39,0	7316	0,23%	3	225	6669	422	-24	+16	37,8	4326	1	123	3962	241	-4	+1	41,2	2990	2	102	2707	181	-20
Do, 18.02.2021	+19	39,0	7335	0,26%	0	225	6691	419	-3	+10	37,8	4336	0	123	3973	240	-1	+9	41,2	2999	0	102	2718	179	-2
Fr, 19.02.2021	+18	38,1	7353	0,25%	0	225	6714	414	-5	+16	39,6	4352	0	123	3986	243	+3	+2	35,1	3001	0	102	2728	171	-8
Sa, 20.02.2021	+25	40,5	7378	0,34%	0	225	6757	396	-18	+19	44,3	4371	0	123	4007	241	-2	+6	33,3	3007	0	102	2750	155	-16
So, 21.02.2021	+5	38,1	7383	0,07%	0	225	6789	369	-27	+2	43,4	4373	0	123	4025	225	-16	+3	28,1	3010	0	102	2764	144	-11
Mo, 22.02.2021	+10	39,0	7393	0,14%	0	225	6806	362	-7	+5	43,8	4378	0	123	4036	219	-6	+5	29,8	3015	0	102	2770	143	-1
Di, 23.02.2021	+19	34,4	7412	0,26%	1	226	6812	374	+12	+13	37,8	4391	1	124	4040	227	+8	+6	28,1	3021	0	102	2772	147	+4
Mi, 24.02.2021	+31	38,7	7443	0,42%	1	227	6852	364	-10	+12	35,9	4403	1	125	4068	210	-17	+19	43,8	3040	0	102	2784	154	+7
Do, 25.02.2021	+26	40,8	7469	0,35%	0	227	6870	372	+8	+22	41,5	4425	0	125	4079	221	+11	+4	39,5	3044	0	102	2791	151	+3
Fr, 26.02.2021	+25	42,9	7494	0,33%	0	227	6885	382	+10	+15	41,0	4440	0	125	4087	228	+7	+10	46,5	3054	0	102	2798	154	+3
Sa, 27.02.2021	+24	42,6	7518	0,32%	0	227	6905	386	+4	+15	39,2	4455	0	125	4098	232	+4	+9	49,1	3063	0	102	2807	154	0
So, 28.02.2021	+17	46,3	7535	0,23%	0	227	6920	388	+2	+10	42,9	4465	0	125	4105	235	+3	+7	52,6	3070	0	102	2815	153	-1
Mo, 01.03.2021	+3	44,1	7538	0,04%	0	227	6929	382	-6	+2	41,5	4467	0	125	4107	235	0	+1	49,1	3071	0	102	2822	147	-6
Di, 02.03.2021	+40	50,5	7578	0,53%	0	227	6934	417	+35	+29	49,0	4496	0	125	4109	262	+27	+11	53,5	3082	0	102	2825	155	+8
Mi, 03.03.2021	+27	49,3	7605	0,36%	0	227	6964	414	-3	+15	50,4	4511	0	125	4132	254	-8	+12	47,3	3094	0	102	2832	160	+5
Do, 04.03.2021	+30	50,5	7635	0,39%	0	227	6976	432	+18	+20	49,4	4531	0	125	4143	263	+9	+10	52,6	3104	0	102	2833	169	+9
Fr, 05.03.2021	+23	49,9	7658	0,30%	0	227	6991	440	+8	+16	49,9	4547	0	125	4150	272	+9	+7	50,0	3111	0	102	2841	168	-1
Sa, 06.03.2021	+25	50,2	7683	0,33%	0	227	7003	453	+13	+20	52,2	4567	0	125	4160	282	+10	+5	46,5	3116	0	102	2843	171	+3
So, 07.03.2021	+11	48,4	7694	0,14%	0	227	7022	445	-8	+8	51,3	4575	0	125	4174	276	-6	+3	43,0	3119	0	102	2848	169	-2
Mo, 08.03.2021	+11	50,8	7705	0,14%	0	227	7025	453	+8	+7	53,6	4582	0	125	4175	282	+6	+4	45,6	3123	0	102	2850	171	+2
Di, 09.03.2021	+16	43,5	7721	0,21%	0	227	7034	460	+7	+11	45,2	4593	0	125	4180	288	+6	+5	40,3	3128	0	102	2854	172	+1
	31,26	43,5	7721	0,45%	8	227	7034	460	93	73	45,2	4593	5	125	4180	288	49	46	40,3	3128	5	102	2854	172	44
Erläuterung zu letzter Zeile	aktuell	Σ	Ø	max	aktuell	aktuell	aktuell	max	max	max	aktuell	aktuell	max	aktuell	aktuell	aktuell	max	max	aktuell	aktuell	max	aktuell	aktuell	aktuell	max



**nur zur internen Verwendung**



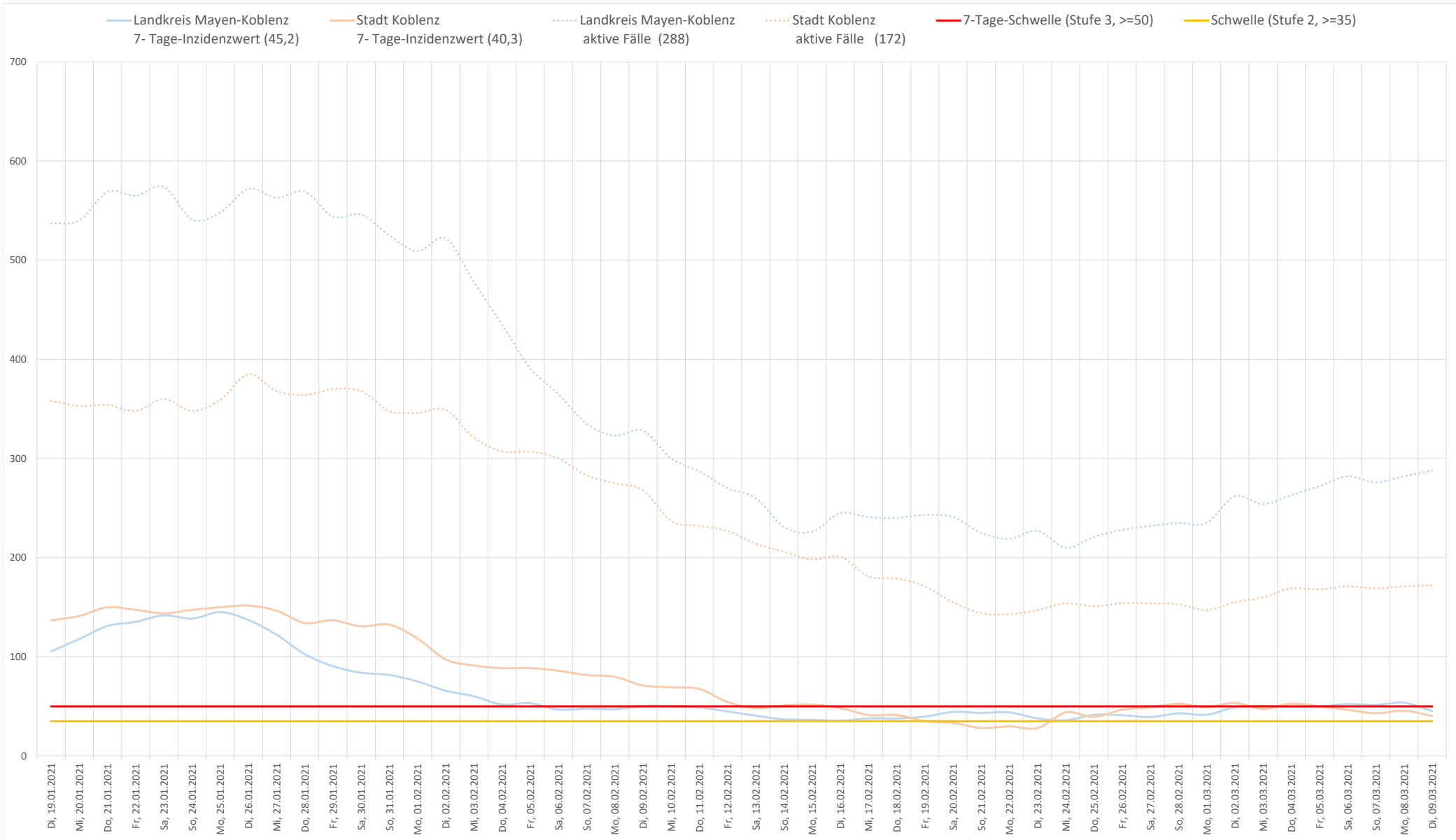
# zeitlicher Verlauf diverser Kennzahlen in der Stadt Koblenz und dem Landkreis Mayen-Koblenz

Tag	Andernach		Bendorf		Koblenz		Mayen		VG Maifeld		VG Mendig		VG Pellenz		VG Rhein-Mosel		VG Vallendar		VG Vordereifel		VG Weißenthurm	
	+ Befunde pro Tag	7-Tage-Inzidenzwert	+ Befunde pro Tag	7-Tage-Inzidenzwert	+ Befunde pro Tag	7-Tage-Inzidenzwert	+ Befunde pro Tag	7-Tage-Inzidenzwert	+ Befunde pro Tag	7-Tage-Inzidenzwert	+ Befunde pro Tag	7-Tage-Inzidenzwert	+ Befunde pro Tag	7-Tage-Inzidenzwert	+ Befunde pro Tag	7-Tage-Inzidenzwert	+ Befunde pro Tag	7-Tage-Inzidenzwert	+ Befunde pro Tag	7-Tage-Inzidenzwert	+ Befunde pro Tag	7-Tage-Inzidenzwert
Di, 19.01.2021	+6	140,4	+3	106,6	+44	136,8	+9	78,3	+9	84,8	+3	141,0	+6	79,0	0	59,7	+5	101,3	+9	171,2	+8	109,1
Mi, 20.01.2021	+10	153,7	+4	118,4	+24	141,2	+5	93,9	+4	88,9	+1	118,7	+5	103,3	+2	48,5	+3	107,6	+11	232,4	+10	132,1
Do, 21.01.2021	+6	150,4	+1	82,9	+28	149,9	+4	104,4	+4	101,0	+7	155,8	+1	97,3	+5	56,0	+7	126,6	+29	379,1	+9	123,4
Fr, 22.01.2021	+10	163,8	+2	65,1	+21	147,3	+3	109,6	+3	105,0	+3	141,0	+4	115,5	0	41,1	+1	126,6	+6	391,3	+12	143,5
Sa, 23.01.2021	+3	130,3	+7	106,6	+25	143,8	+3	125,2	+3	109,1	+6	178,1	+5	139,8	+7	52,3	+1	132,9	+5	391,3	+6	143,5
So, 24.01.2021	+3	130,3	0	106,6	+9	147,3	0	125,2	0	92,9	+1	155,8	+2	139,8	0	92,3	+3	132,9	+3	397,5	+3	140,7
Mo, 25.01.2021	0	127,0	+2	112,5	+20	149,9	+3	140,9	+3	105,0	+1	163,2	0	139,8	+1	56,0	+3	145,6	+1	391,3	+6	155,0
Di, 26.01.2021	+4	120,3	+1	100,7	+46	151,7	+8	135,7	+6	92,9	+5	178,1	+1	109,4	+7	82,1	+1	120,3	+6	373,0	+2	137,8
Mi, 27.01.2021	+2	93,6	+3	94,7	+18	146,4	0	109,6	+5	96,9	+2	185,5	+2	91,2	+1	98,4	+1	107,6	+3	324,1	+4	120,6
Do, 28.01.2021	+7	96,9	0	88,8	+14	134,1	+1	93,9	+8	113,1	0	133,6	0	85,1	+1	63,5	+3	82,3	+5	177,3	+6	112,0
Fr, 29.01.2021	+2	70,2	+3	94,7	+24	136,8	+1	83,5	+4	117,1	+1	118,7	0	60,8	+3	74,7	+2	88,6	+2	152,9	0	77,5
Sa, 30.01.2021	+3	70,2	+2	65,1	+18	130,6	+5	93,9	+1	125,2	+1	81,6	+2	42,6	+1	52,3	+3	101,3	+6	159,0	+4	71,8
So, 31.01.2021	+1	63,5	0	65,1	+11	132,4	0	93,9	+5	145,4	0	74,2	0	30,4	+1	56,0	+1	88,6	+1	146,8	+1	66,0
Mo, 01.02.2021	+2	70,2	+1	59,2	+4	118,4	+1	83,5	0	133,3	0	66,8	+1	36,5	0	52,3	0	69,6	0	140,6	+1	51,7
Di, 02.02.2021	0	56,8	+2	65,1	+22	97,3	+2	52,2	+6	133,3	0	29,7	+1	36,5	+1	29,9	+3	82,3	+4	128,4	+2	51,7
Mi, 03.02.2021	+2	56,8	+1	53,3	+11	91,2	0	52,2	+1	117,1	0	14,8	+2	36,5	0	26,1	0	76,0	+3	128,4	+2	45,9
Do, 04.02.2021	+1	36,8	0	53,3	+11	88,6	+1	52,2	+2	92,9	+1	22,3	0	36,5	+1	26,1	0	57,0	+2	110,1	+5	43,1
Fr, 05.02.2021	+1	33,4	+2	47,4	+24	88,6	+2	57,4	+3	88,9	+2	29,7	+1	42,6	+2	22,4	+1	50,6	+2	110,1	+5	57,4
Sa, 06.02.2021	+2	30,1	+2	47,4	+15	85,9	+2	41,7	+3	80,8	0	22,3	+2	42,6	0	18,7	+1	38,0	+4	97,8	+2	51,7
So, 07.02.2021	0	26,7	+2	59,2	+6	81,5	+6	73,1	0	60,6	0	22,3	0	42,6	0	14,9	+1	38,0	+2	104,0	+1	51,7
Mo, 08.02.2021	0	20,1	+1	59,2	+2	79,8	0	67,8	0	60,6	0	22,3	0	36,5	+1	18,7	+3	57,0	0	104,0	0	48,8
Di, 09.02.2021	+1	23,4	+5	77,0	+12	71,0	+2	67,8	+1	40,4	0	22,3	+5	60,8	+1	14,9	+4	63,3	+7	122,3	+3	51,7
Mi, 10.02.2021	0	16,7	+1	77,0	+9	69,3	0	67,8	+2	44,4	+1	29,7	+2	60,8	0	14,9	0	63,3	+2	116,2	+3	54,5
Do, 11.02.2021	+4	26,7	0	77,0	+9	67,5	0	62,6	0	36,4	0	22,3	+1	66,9	+2	18,7	+2	76,0	0	104,0	+1	43,1
Fr, 12.02.2021	+3	33,4	+1	71,1	+9	54,4	+4	73,1	0	24,2	0	7,4	0	60,8	0	11,2	+2	82,3	+1	97,8	+1	31,6
Sa, 13.02.2021	+2	33,4	0	59,2	+8	48,2	+3	78,3	0	12,1	0	7,4	+1	54,7	+1	14,9	0	76,0	0	73,4	+2	31,6
So, 14.02.2021	0	33,4	0	47,4	+9	50,9	+3	62,6	+1	16,2	0	7,4	0	54,7	0	14,9	0	69,6	0	61,1	0	28,7
Mo, 15.02.2021	0	33,4	+3	59,2	+3	51,7	+1	67,8	0	16,2	0	7,4	0	54,7	0	11,2	0	50,6	0	61,1	0	28,7
Di, 16.02.2021	0	30,1	+1	35,5	+8	48,2	+1	62,6	0	12,1	+1	14,8	+2	36,5	+1	14,9	+1	31,7	+2	30,6	+17	68,9
Mi, 17.02.2021	+2	36,8	+5	59,2	+1	41,2	+1	67,8	+1	8,1	0	7,4	+2	36,5	+2	22,4	+1	38,0	0	18,3	+2	66,0
Do, 18.02.2021	0	23,4	+1	65,1	+9	41,2	+1	73,1	+2	16,2	0	7,4	+4	54,7	0	14,9	+2	38,0	0	18,3	0	63,2
Fr, 19.02.2021	0	13,4	+1	65,1	+2	35,1	+3	67,8	0	16,2	0	7,4	+3	72,9	+5	33,6	+1	31,7	+1	18,3	+2	66,0
Sa, 20.02.2021	+5	23,4	+5	94,7	+6	33,3	+1	57,4	0	16,2	+1	14,8	0	66,9	+1	33,6	+2	44,3	+1	24,5	+3	68,9
So, 21.02.2021	0	23,4	0	94,7	+3	28,1	0	41,7	0	12,1	0	14,8	0	66,9	0	33,6	0	44,3	0	24,5	+2	74,6
Mo, 22.02.2021	+1	26,7	0	77,0	+5	29,8	0	36,5	0	12,1	0	14,8	0	66,9	+1	37,3	+2	57,0	0	24,5	+1	77,5
Di, 23.02.2021	+1	30,1	+1	77,0	+6	28,1	+1	36,5	+1	16,2	+4	37,1	0	54,7	+2	41,1	+1	57,0	+1	18,3	+1	31,6
Mi, 24.02.2021	+2	30,1	+1	53,3	+19	43,8	+1	36,5	+2	20,2	+1	44,5	+1	48,6	0	33,6	+2	63,3	+1	24,5	+1	28,7
Do, 25.02.2021	+3	40,1	0	47,4	+4	39,5	+2	41,7	+2	20,2	+6	89,0	+2	36,5	+3	44,8	+1	57,0	0	24,5	+3	37,3
Fr, 26.02.2021	+1	43,4	+1	47,4	+10	46,5	+2	36,5	+3	32,3	0	89,0	+1	24,3	+4	41,1	+1	57,0	+1	24,5	+1	34,5
Sa, 27.02.2021	+2	33,4	+1	23,7	+9	49,1	0	31,3	+5	52,5	+1	89,0	+3	42,6	+2	44,8	0	44,3	0	18,3	+1	28,7
So, 28.02.2021	0	33,4	0	23,7	+7	52,6	+1	36,5	+4	68,7	+1	96,5	+3	60,8	+1	48,5	0	44,3	0	18,3	0	23,0
Mo, 01.03.2021	0	30,1	0	23,7	+1	49,1	0	36,5	0	68,7	0	96,5	+1	66,9	0	44,8	0	31,7	+1	24,5	0	20,1
Di, 02.03.2021	+7	50,1	+4	41,4	+11	53,5	+4	52,2	+4	80,8	0	66,8	+4	91,2	+2	44,8	+1	31,7	0	18,3	+3	25,8
Mi, 03.03.2021	+2	50,1	+1	41,4	+12	47,3	+1	52,2	+3	84,8	+1	66,8	+2	97,3	0	44,8	0	19,0	+1	18,3	+4	34,5
Do, 04.03.2021	+5	56,8	0	41,4	+10	52,6	+1	47,0	+4	92,9	+2	37,1	0	33,6	+3	31,7	+1	24,5	+4	33,6	+4	37,3
Fr, 05.03.2021	+4	66,8	+2	47,4	+7	50,0	+1	41,7	+2	88,9	+2	51,9	+1	85,1	0	18,7	+2	38,0	0	18,3	+2	40,2
Sa, 06.03.2021	+6	80,2	0	41,4	+5	46,5	0	41,7	+1	72,7	+1	51,9	+1	72,9	+1	14,9	+2	50,6	0	18,3	+8	60,3
So, 07.03.2021	0	80,2	0	41,4	+3	43,0	0	36,5	+2	64,6	0	44,5	+4	79,0	0	11,2	0	50,6	0	18,3	+2	66,0
Mo, 08.03.2021	+1	83,6	+2	53,3	+4	45,6	0	36,5	+1	68,7	0	44,5	0	72,9	+2	18,7	0	50,6	0	12,2	+1	68,9
Di, 09.03.2021	+2	66,8	+1	35,5	+5	40,3	+1	20,9	+1	56,5	+1	51,9	+3	66,9	0	11,2	0	44,3	0	12,2	+2	66,0
	<b>+25</b>	<b>66,8</b>	<b>+19</b>	<b>35,5</b>	<b>+53</b>	<b>40,3</b>	<b>+16</b>	<b>20,9</b>	<b>+29</b>	<b>56,5</b>	<b>+9</b>	<b>51,9</b>	<b>+11</b>	<b>66,9</b>	<b>+20</b>	<b>11,2</b>	<b>+22</b>	<b>44,3</b>	<b>+29</b>	<b>12,2</b>	<b>+27</b>	<b>66,0</b>
	<b>max</b>	<b>aktuell</b>	<b>max</b>	<b>aktuell</b>	<b>max</b>	<b>aktuell</b>	<b>max</b>	<b>aktuell</b>	<b>max</b>	<b>aktuell</b>	<b>max</b>	<b>aktuell</b>	<b>max</b>	<b>aktuell</b>	<b>max</b>	<b>aktuell</b>	<b>max</b>	<b>aktuell</b>	<b>max</b>	<b>aktuell</b>	<b>max</b>	<b>aktuell</b>

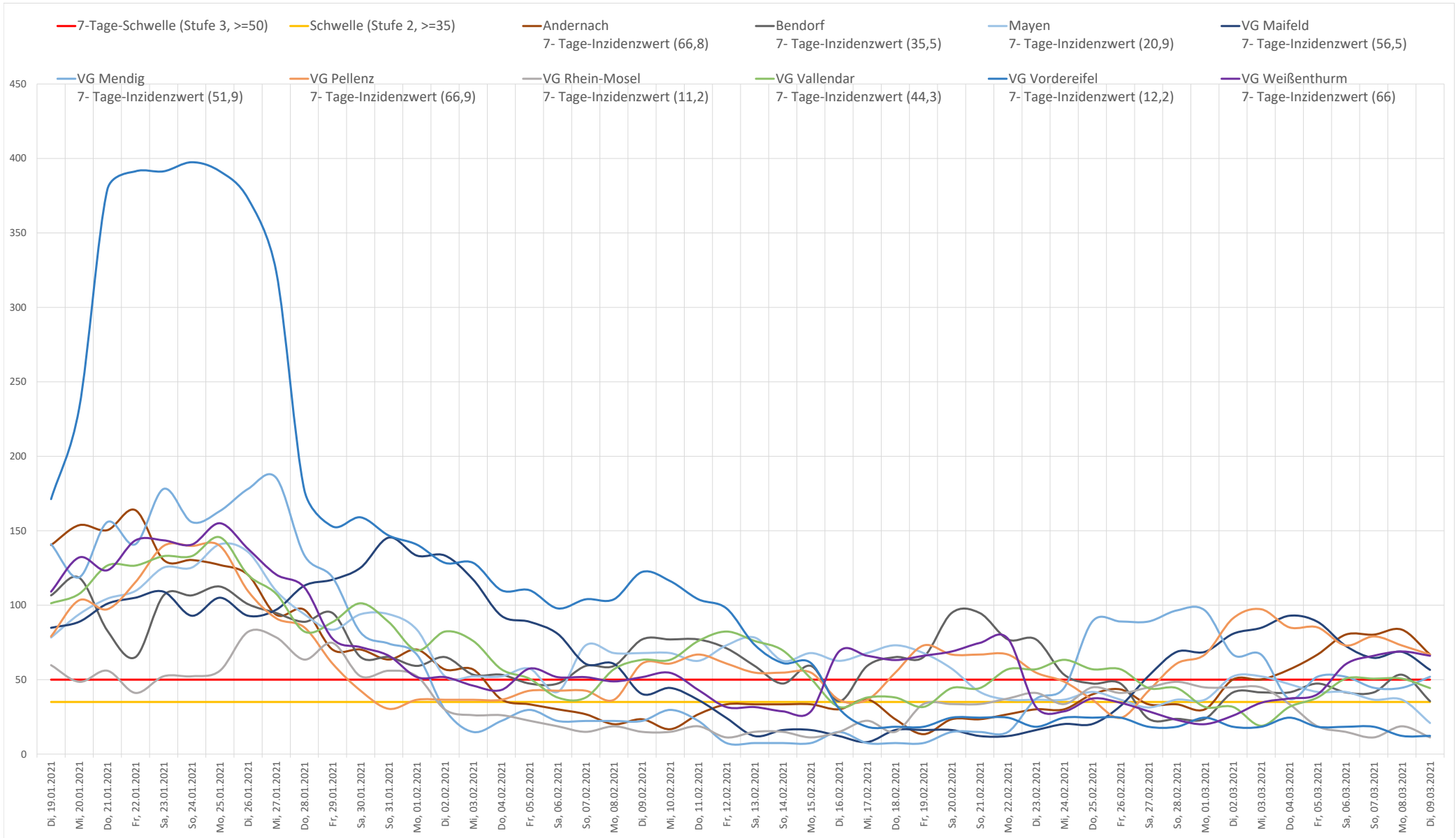
**nur zur internen Verwendung**



# grafische Darstellung des zeitlichen Verlaufs aktiver Fälle sowie der 7-Tage-Inzidenz



# grafische Darstellung des zeitlichen Verlaufs aktiver Fälle sowie der 7-Tage-Inzidenz (LK Mayen-Koblenz)



# Aktuelle Informationen zur COVID-19-Lage im Landkreis Mayen-Koblenz und der Stadt Koblenz

Stadt / VG	positive Tests	+-	davon genesen	+-	aktive COVID-19-Fälle	+-	COVID-19-Todesfälle	+-	verstorben an anderen Ursachen	+-
Andernach	712	+3	646	+2	41	+1	23	+0	2	+0
Bendorf	434	+1	404	+0	21	+1	8	+0	1	+0
Koblenz	3128	+6	2860	+11	145	-5	102	+0	21	+0
Mayen	357	+1	322	+0	26	+1	7	+0	2	+0
VG Maifeld	454	+2	403	+1	37	+1	11	+0	3	+0
VG Mendig	273	+1	246	+1	21	+0	5	+0	1	+0
VG Pellenz	334	+3	297	+1	30	+2	6	+0	1	+0
VG Rhein-Mosel	536	+1	501	+1	17	+0	15	+0	3	+0
VG Vallendar	332	+0	310	+5	14	-5	8	+0	0	+0
VG Vordereifel	323	+0	292	+2	10	-2	20	+0	1	+0
VG Weißenthurm	838	+3	771	+6	43	-3	22	+0	2	+0
<b>Summe</b>	<b>7721</b>	<b>+21</b>	<b>7052</b>	<b>+30</b>	<b>405</b>	<b>-9</b>	<b>227</b>	<b>+0</b>	<b>37</b>	<b>+0</b>

Stadt / Landkreis	positive Tests	+-	davon genesen	+-	aktive COVID-19-Fälle	+-	COVID-19-Todesfälle	+-	verstorben an anderen Ursachen	+-
Mayen-Koblenz	4593	+15	4192	+19	260	-4	125	+0	16	+0
Stadt Koblenz	3128	+6	2860	+11	145	-5	102	+0	21	+0
<b>Gesamtergebnis</b>	<b>7721</b>	<b>+21</b>	<b>7052</b>	<b>+30</b>	<b>405</b>	<b>-9</b>	<b>227</b>	<b>+0</b>	<b>37</b>	<b>+0</b>

# Anzahl aktiver Fälle nach Gemeinde im Landkreis Mayen-Koblenz

Gemeinde	aktive Fälle
<b>Andernach</b>	<b>41</b>
Andernach	41
<b>Bendorf</b>	<b>21</b>
Bendorf	21
<b>Mayen</b>	<b>26</b>
Mayen	26
<b>VG Maifeld</b>	<b>37</b>
Gappenach	2
Kollig	3
Münstermaifeld	4
Ochtendung	7
Polch	10
Rüber	4
Welling	7
<b>VG Mendig</b>	<b>21</b>
Bell	2
Mendig	15
Thür	4

Gemeinde	aktive Fälle
<b>VG Pellenz</b>	<b>30</b>
Kretz	2
Kruft	5
Nickenich	2
Plaidt	13
Saffig	8
<b>VG Rhein-Mosel</b>	<b>17</b>
Brey	1
Brodenbach	4
Hatzenport	1
Lehmen	2
Löf	1
Nörtershausen	1
Oberfell	3
Rhens	1
Spay	1
Waldesch	1
Winningen	1

Gemeinde	aktive Fälle
<b>VG Vallendar</b>	<b>14</b>
Niederwerth	3
Urbar	5
Vallendar	2
Weitersburg	4
<b>VG Vordereifel</b>	<b>10</b>
Arft	1
Ettringen	1
Kirchwald	2
Kottenheim	3
Langenfeld	1
Sankt Johann	2
<b>VG Weißenthurm</b>	<b>43</b>
Kettig	7
Mülheim-Kärlich	10
Sankt Sebastian	4
Urmitz	8
Weißenthurm	14