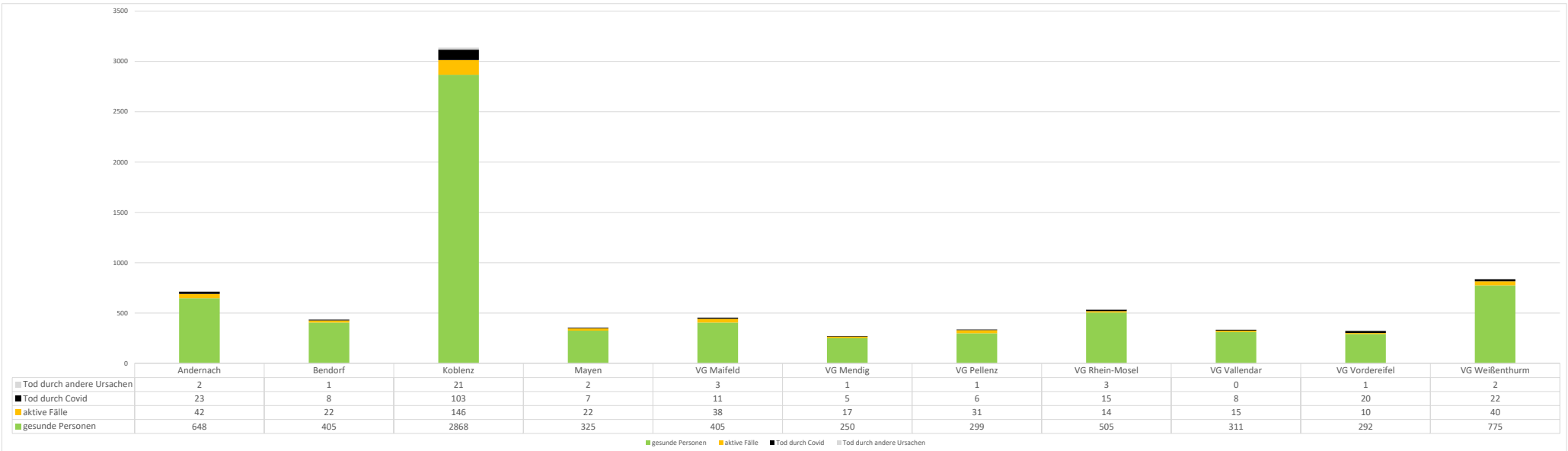


aktuelle Informationen zur COVID-19-Lage im Landkreis Mayen-Koblenz und der Stadt Koblenz



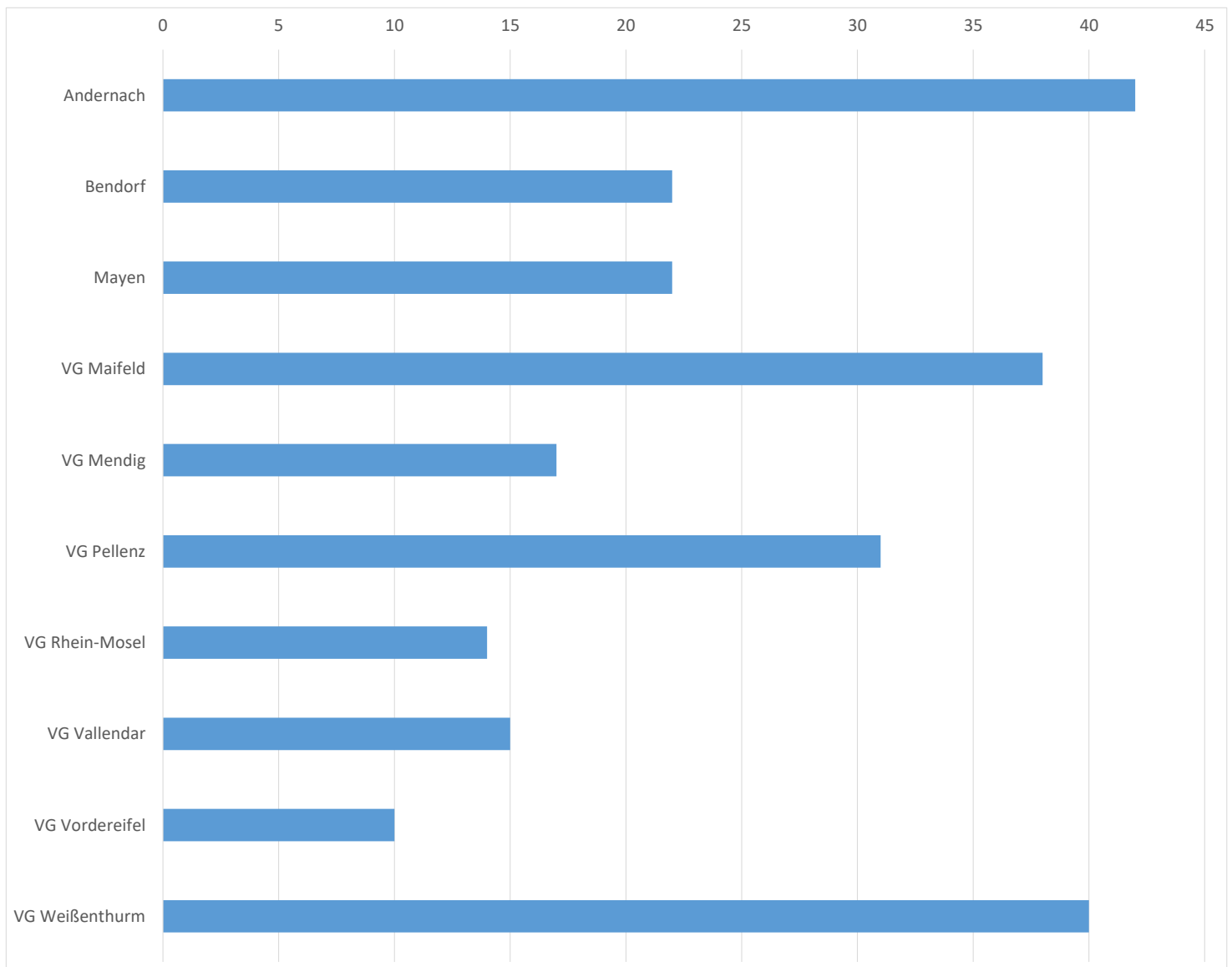
Stadt / VG	positive Tests	±	davon genesen	±	Genesungsgrad der nicht verstorbenen	aktive COVID-19-Fälle	±	7-Tage-Inzidenz	COVID-19-Todesfälle	±	verstorben an anderen Ursachen	±
Andernach	715	+3	648	+2	93,91 %	42	+1	70,2	23	+0	2	+0
Bendorf	436	+2	405	+1	94,85 %	22	+1	41,4	8	+0	1	+0
Koblenz	3138	+10	2868	+8	95,16 %	146	+1	38,6	103	+1	21	+0
Mayen	356	-1	325	+3	93,66 %	22	-4	10,4	7	+0	2	+0
VG Maifeld	457	+3	405	+2	91,42 %	38	+1	56,5	11	+0	3	+0
VG Mendig	273	+0	250	+4	93,63 %	17	-4	44,5	5	+0	1	+0
VG Pellenz	337	+3	299	+2	90,61 %	31	+1	72,9	6	+0	1	+0
VG Rhein-Mosel	537	+1	505	+4	97,30 %	14	-3	14,9	15	+0	3	+0
VG Vallendar	334	+2	311	+1	95,40 %	15	+1	57,0	8	+0	0	+0
VG Vordereifel	323	+0	292	+0	96,69 %	10	+0	6,1	20	+0	1	+0
VG Weibenthurm	839	+1	775	+4	95,09 %	40	-3	57,4	22	+0	2	+0
Summe	7745	+24	7083	+31	94,69 %	397	-8		228	+1	37	+0

Stadt / Landkreis	positive Tests	±	davon genesen	±	Genesungsgrad der nicht verstorbenen	aktive COVID-19-Fälle	±	7-Tage-Inzidenz	COVID-19-Todesfälle	±	verstorben an anderen Ursachen	±
Mayen-Koblenz	4607	+14	4215	+23	94,38 %	251	-9	44,8	125	+0	16	+0
Stadt Koblenz	3138	+10	2868	+8	95,16 %	146	+1	38,6	103	+1	21	+0
Gesamtergebnis	7745	+24	7083	+31	94,69 %	397	-8		228	+1	37	+0

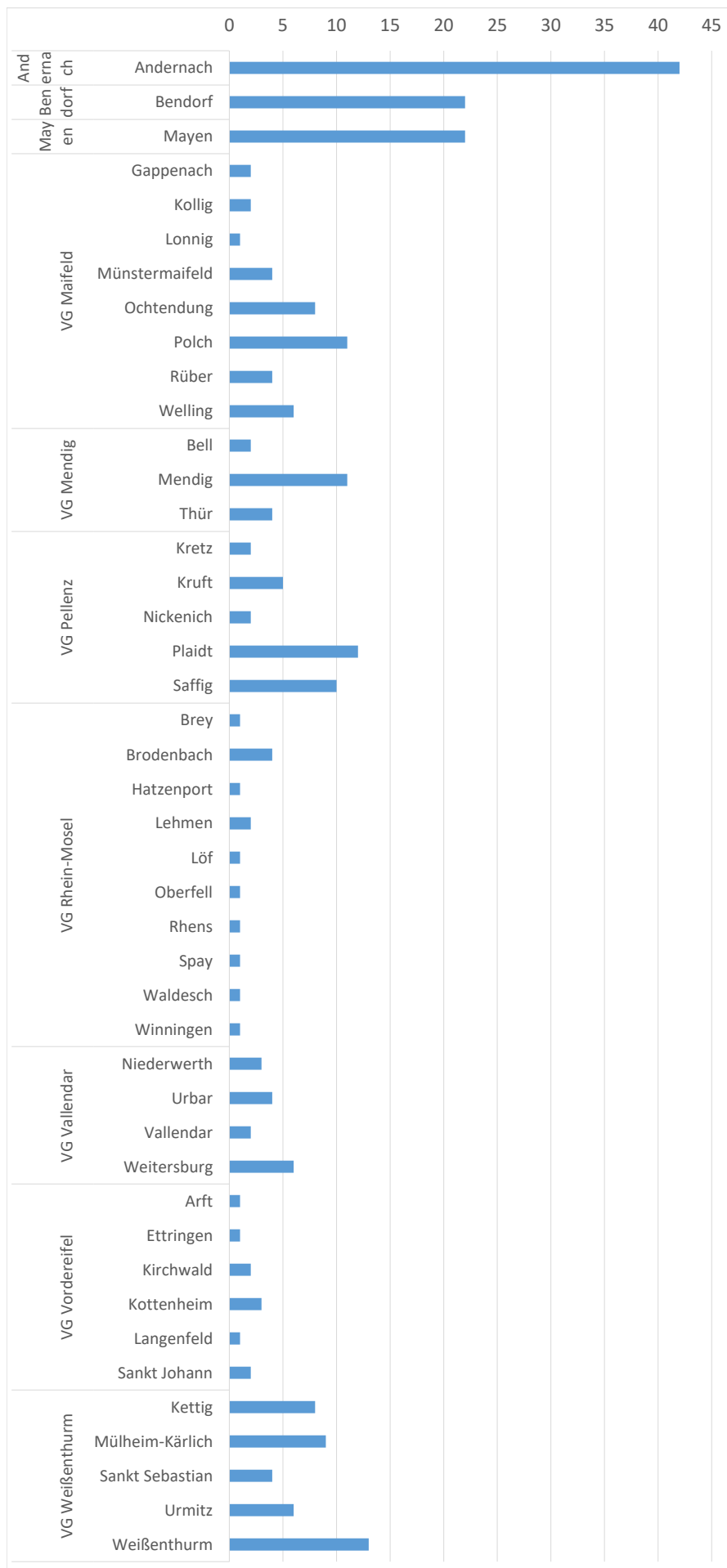
nur zur internen Verwendung

Anzahl aktiver Fälle nach Verbandsgemeinde oder Stadt im Landkreis Mayen-Koblenz

Stadt / VG	aktive Fälle
Andernach	42
Bendorf	22
Mayen	22
VG Maifeld	38
VG Mendig	17
VG Pellenz	31
VG Rhein-Mosel	14
VG Vallendar	15
VG Vordereifel	10
VG Weißenthurm	40
Summe	251

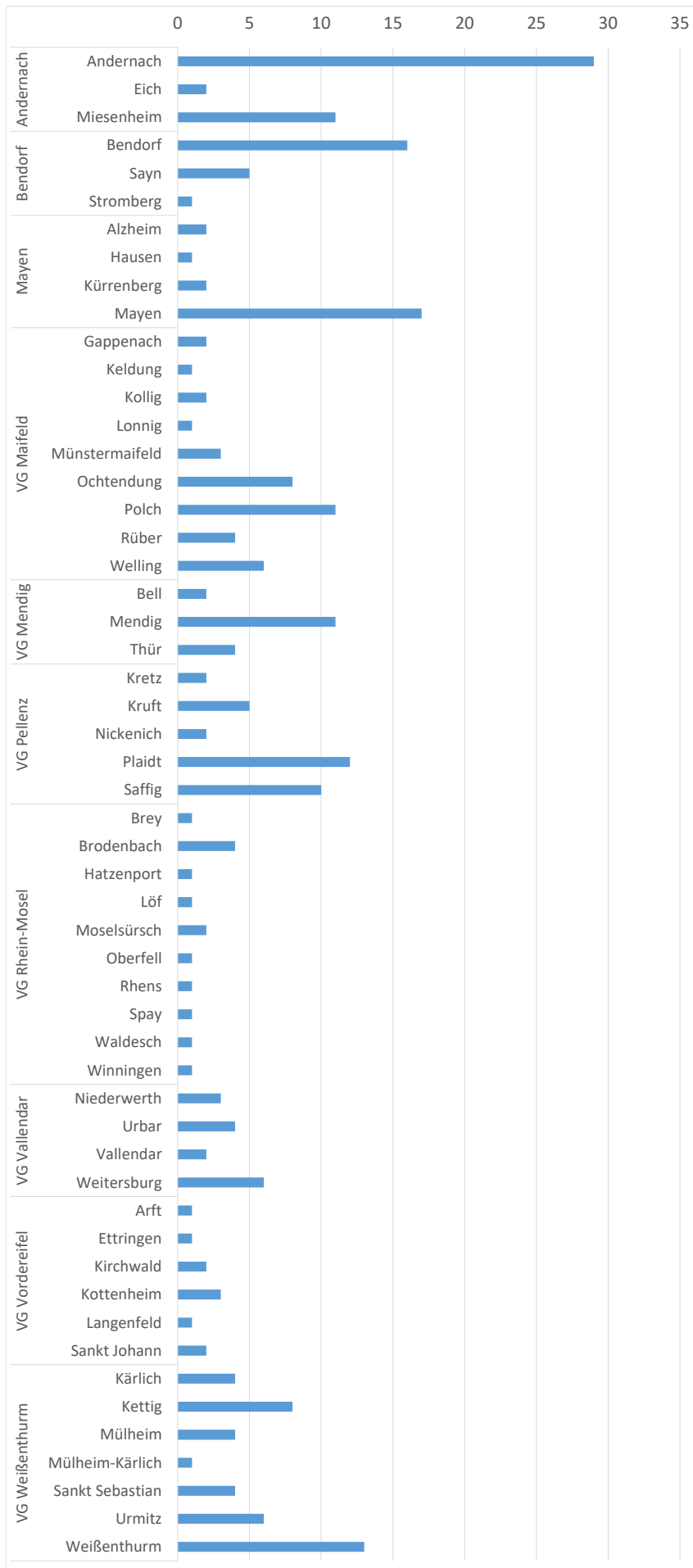


Anzahl aktiver Fälle nach Gemeinde im Landkreis Mayen-Koblenz



Gemeinde	aktive Fälle
Andernach	42
Andernach	42
Bendorf	22
Bendorf	22
Mayen	22
Mayen	22
VG Maifeld	38
Gappenach	2
Kollig	2
Lonnig	1
Münstermaifeld	4
Ochtendung	8
Polch	11
Rüber	4
Welling	6
VG Mendig	17
Bell	2
Mendig	11
Thür	4
VG Pellenz	31
Kretz	2
Kruft	5
Nickenich	2
Plaidt	12
Saffig	10
VG Rhein-Mosel	14
Brey	1
Brodenbach	4
Hatzenport	1
Lehmen	2
Löf	1
Oberfell	1
Rhens	1
Spay	1
Waldesch	1
Winningen	1
VG Vallendar	15
Niederwerth	3
Urbar	4
Vallendar	2
Weitersburg	6
VG Vordereifel	10
Arft	1
Ettringen	1
Kirchwald	2
Kottenheim	3
Langenfeld	1
Sankt Johann	2
VG Weißenthurm	40
Kettig	8
Mülheim-Kärlich	9
Sankt Sebastian	4
Urmitz	6
Weißenthurm	13
Summe	251

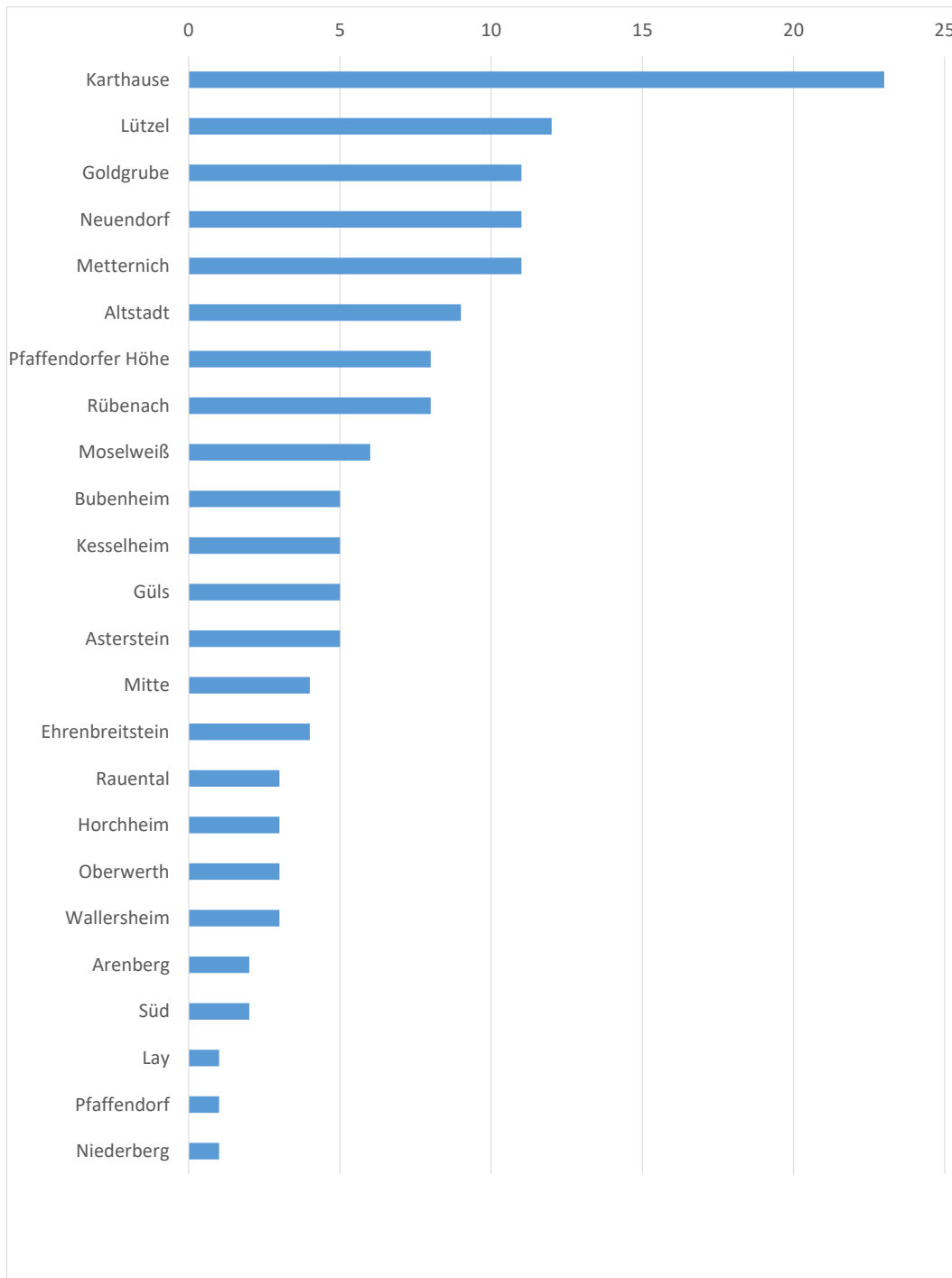
Anzahl aktiver Fälle nach Gemarkung im Landkreis Mayen-Koblenz



Gemarkung	aktive Fälle
Andernach	42
Andernach	29
Eich	2
Miesenheim	11
Bendorf	22
Bendorf	16
Sayn	5
Stromberg	1
Mayen	22
Alzheim	2
Hausen	1
Kürrenberg	2
Mayen	17
VG Maifeld	38
Gappenach	2
Keldung	1
Kollig	2
Lonngig	1
Münstermaifeld	3
Ochtendung	8
Polch	11
Rüber	4
Welling	6
VG Mendig	17
Bell	2
Mendig	11
Thür	4
VG Pellenz	31
Kretz	2
Kruft	5
Nickenich	2
Plaidt	12
Saffig	10
VG Rhein-Mosel	14
Brey	1
Brodenbach	4
Hatzenport	1
Löf	1
Moselsürsch	2
Oberfell	1
Rhens	1
Spay	1
Waldesch	1
Winningen	1
VG Vallendar	15
Niederwerth	3
Urbar	4
Vallendar	2
Weitersburg	6
VG Vordereifel	10
Arft	1
Ettringen	1
Kirchwald	2
Kottenheim	3
Langenfeld	1
Sankt Johann	2
VG Weißenthurm	40
Kärlich	4
Kettig	8
Mülheim	4
Mülheim-Kärlich	1
Sankt Sebastian	4
Urmitz	6
Weißenthurm	13
Summe	251

nur zur internen Verwendung

Anzahl aktiver Fälle nach Stadtteil in der Stadt Koblenz



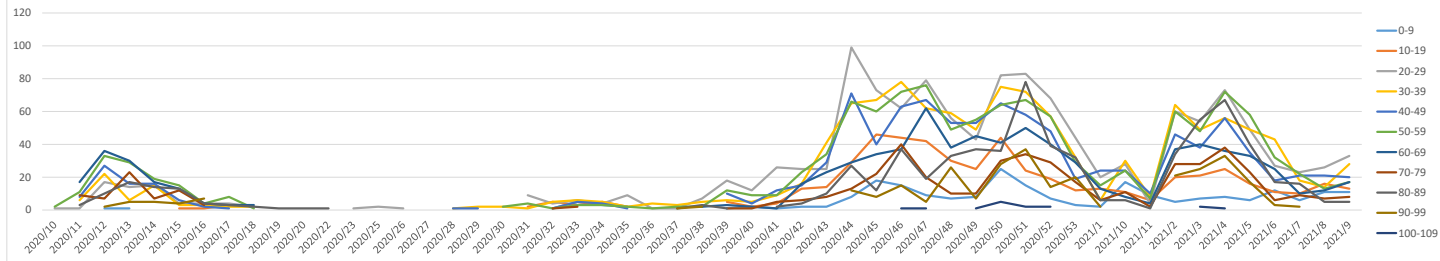
Stadtteil	Anzahl
Karthause	23
Lützel	12
Goldgrube	11
Neuendorf	11
Metternich	11
Altstadt	9
Pfaffendorfer Höhe	8
Rübenach	8
Moselweiß	6
Bubenheim	5
Kesselheim	5
Güls	5
Asterstein	5
Mitte	4
Ehrenbreitstein	4
Rauental	3
Horchheim	3
Oberwerth	3
Wallersheim	3
Arenberg	2
Süd	2
Lay	1
Pfaffendorf	1
Niederberg	1
Summe	146

statistische Betrachtung der Altersstrukturen positiv getesteter Personen

Durchschnittsalter positiv getesteter Personen: 47,45

zeitlicher Verlauf positiver Testergebnisse nach Altersgruppe

Alter	Anzahl
0-9	231
10-19	539
20-29	1303
30-39	1154
40-49	1011
50-59	1194
60-69	818
70-79	479
80-89	695
90-99	304
100-109	17
Gesamterge	7745



KW	Alter											Summe			
	0-9	10-19	20-29	30-39	40-49	50-59	60-69	70-79	80-89	90-99	100-109				
2020/10				1			2								3
2020/11				1	6	8	11	17	9	3					55
2020/12		1		17	22	27	33	36	7	10	2				155
2020/13		1	1	14	6	16	29	30	23	17	5				142
2020/14				15	15	16	19	17	7	14	5				108
2020/15			1	4	3	6	15	13	12	13	4				71
2020/16			1	4	3	2	4	4	3	4	7	1			33
2020/17			3	4	2	1	8	3		3					24
2020/18				2	2		1	3		2	1				11
2020/19								1	1	1					2
2020/20									1	1					1
2020/22							1	1	1						3
2020/23				1											1
2020/25				2	1		2	2	1						8
2020/26				1											1
2020/27								1							1
2020/28				4	1	1									6
2020/29		1	1		2	1		1		2					8
2020/30					2		2								4
2020/31				2	9	1	4								16
2020/32		1	5	4	5	1	1		1						18
2020/33		5	3	6	6	5	3		2	1					31
2020/34		3	5	4	5	4	3								24
2020/35		2	2	9	2	1	2	3							21
2020/36				1	4		1								6
2020/37				1	3	2	2			1	1				10
2020/38				7	5		2	2		3	2				21
2020/39		1	5	18	6	10	12	3	1	1					57
2020/40		2	2	12	5	4	9	2	1						37
2020/41		1	4	26	9	12	9	1	5	2					69
2020/42		2	13	25	16	15	23	16	6	4	2				122
2020/43		2	14	25	41	29	34	23	8	10					186
2020/44		8	29	99	65	71	66	29	13	27	12				419
2020/45		18	46	73	67	40	60	34	22	12	8				380
2020/46		15	44	62	78	63	72	37	40	37	15	1			464
2020/47		9	42	79	62	67	76	62	20	19	5	1			442
2020/48		7	30	56	59	53	49	38	10	33	26				361
2020/49		8	25	43	49	53	55	45	10	37	7	1			333
2020/50		25	44	82	75	65	64	41	30	36	28	5			495
2020/51		15	24	83	72	58	67	50	34	78	37	2			520
2020/52		7	19	68	57	48	57	40	29	39	14	2			380
2020/53		3	12	44	32	19	29	29	17	32	20				237
2021/1		2	13	20	6	24	15	13	6	6	2				107
2021/10		17	11	28	30	24	24	8	11	6					159
2021/11		9	6	4	8	10	7	4	2	1					51
2021/2		5	20	60	64	46	60	37	28	34	21				375
2021/3		7	21	54	49	38	48	40	28	55	25	2			367
2021/4		8	25	73	56	56	72	36	38	67	33	1			465
2021/5		6	16	49	49	35	58	33	23	40	17				326
2021/6		12	11	27	43	18	32	25	6	17	3	1			195
2021/7		6	10	23	18	21	22	10	9	16	2				137
2021/8		11	16	26	14	21	13	12	7	5					125
2021/9		11	13	33	28	20	17	17	8	5					152
Summe	231	539	1303	1154	1011	1194	818	479	695	304	17				7745

nur zur internen Verwendung

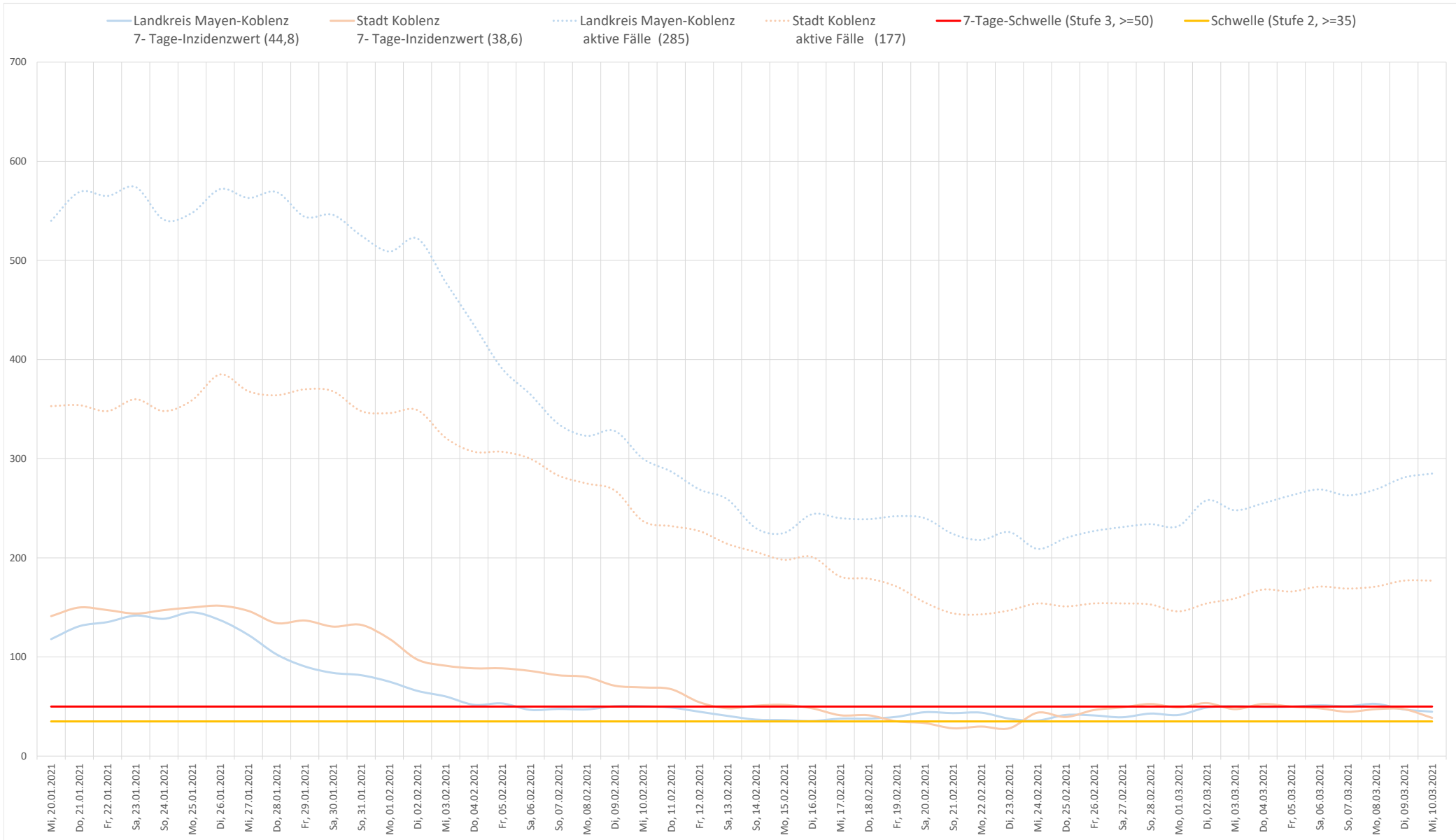
zeitlicher Verlauf diverser Kennzahlen in der Stadt Koblenz und dem Landkreis Mayen-Koblenz

Tag	Andernach		Bendorf		Koblenz		Mayen		VG Maifeld		VG Mendig		VG Pellenz		VG Rhein-Mosel		VG Vallendar		VG Vordereifel		VG Weißenthurm	
	+ Befunde pro Tag	7-Tage-Inzidenzwert	+ Befunde pro Tag	7-Tage-Inzidenzwert	+ Befunde pro Tag	7-Tage-Inzidenzwert	+ Befunde pro Tag	7-Tage-Inzidenzwert	+ Befunde pro Tag	7-Tage-Inzidenzwert	+ Befunde pro Tag	7-Tage-Inzidenzwert	+ Befunde pro Tag	7-Tage-Inzidenzwert	+ Befunde pro Tag	7-Tage-Inzidenzwert	+ Befunde pro Tag	7-Tage-Inzidenzwert	+ Befunde pro Tag	7-Tage-Inzidenzwert	+ Befunde pro Tag	7-Tage-Inzidenzwert
Mi, 20.01.2021	+10	153,7	+4	118,4	+24	141,2	+5	93,9	+4	88,9	+1	118,7	+5	103,3	+2	48,5	+3	107,6	+11	232,4	+10	132,1
Do, 21.01.2021	+6	150,4	+1	82,9	+28	149,9	+4	104,4	+4	101,0	+7	155,8	+1	97,3	+5	56,0	+7	126,6	+29	379,1	+9	123,4
Fr, 22.01.2021	+10	163,8	+2	65,1	+21	147,3	+3	109,6	+3	105,0	+3	141,0	+4	115,5	0	41,1	+1	126,6	+6	391,3	+12	143,5
Sa, 23.01.2021	+3	130,3	+7	106,6	+25	143,8	+3	125,2	+3	109,1	+6	178,1	+5	139,8	+7	52,3	+1	132,9	+5	391,3	+6	143,5
So, 24.01.2021	+3	130,3	0	106,6	+9	147,3	0	125,2	0	92,9	+1	155,8	+2	139,8	0	52,3	+3	132,9	+3	397,5	+3	140,7
Mo, 25.01.2021	0	127,0	+2	112,5	+20	149,9	+3	140,9	+3	105,0	+1	163,2	0	139,8	+1	56,0	+3	145,6	+1	391,3	+6	155,0
Di, 26.01.2021	+4	120,3	+1	100,7	+46	151,7	+8	135,7	+6	92,9	+5	178,1	+1	109,4	+7	82,1	+1	120,3	+6	373,0	+2	137,8
Mi, 27.01.2021	+2	93,6	+3	94,7	+18	146,4	0	109,6	+5	96,9	+2	185,5	+2	91,2	+1	78,4	+1	107,6	+3	324,1	+4	120,6
Do, 28.01.2021	+7	96,9	0	88,8	+14	134,1	+1	93,9	+8	113,1	0	133,6	0	85,1	+1	63,5	+3	82,3	+5	177,3	+6	112,0
Fr, 29.01.2021	+2	70,2	+3	94,7	+24	136,8	+1	83,5	+4	117,1	+1	118,7	0	60,8	+3	74,7	+2	88,6	+2	152,9	0	77,5
Sa, 30.01.2021	+3	70,2	+2	65,1	+18	130,6	+5	93,9	+5	125,2	+1	81,6	+2	42,6	+1	52,3	+3	101,3	+6	159,0	+4	71,8
So, 31.01.2021	+1	63,5	0	65,1	+11	132,4	0	93,9	+5	145,4	0	74,2	0	30,4	+8	56,0	+1	146,8	+1	146,8	+1	66,0
Mo, 01.02.2021	+2	70,2	+1	59,2	+4	118,4	+1	83,5	0	133,3	+4	66,8	+1	36,5	0	52,3	0	69,6	0	140,6	+1	51,7
Di, 02.02.2021	0	56,8	+2	65,1	+22	97,3	+2	52,2	+6	133,3	0	29,7	+1	36,5	+1	29,9	+3	82,3	+4	128,4	+2	51,7
Mi, 03.02.2021	+2	56,8	+1	53,3	+11	91,2	0	52,2	+1	117,1	0	14,8	+2	36,5	0	26,1	0	76,0	+3	128,4	+2	45,9
Do, 04.02.2021	+1	36,8	0	53,3	+11	88,6	+1	52,2	+2	92,9	+1	22,3	0	36,5	+1	26,1	0	57,0	+2	110,1	+5	43,1
Fr, 05.02.2021	+1	33,4	+2	47,4	+24	88,6	+2	57,4	+3	88,9	+2	29,7	+1	42,6	+2	22,4	+1	50,6	+2	110,1	+5	57,4
Sa, 06.02.2021	+2	30,1	+2	47,4	+15	85,9	+2	41,7	+3	80,8	0	22,3	+2	42,6	0	18,7	+1	38,0	+4	97,8	+2	51,7
So, 07.02.2021	0	26,7	+2	59,2	+6	81,5	+6	73,1	+2	60,6	0	22,3	0	42,6	0	14,9	+1	38,0	+2	104,0	+1	51,7
Mo, 08.02.2021	0	20,1	+1	59,2	+2	79,8	0	67,8	0	60,6	0	22,3	0	36,5	+1	18,7	+3	57,0	0	104,0	0	48,8
Di, 09.02.2021	+1	23,4	+5	77,0	+12	71,0	+2	67,8	+1	40,4	0	22,3	+5	60,8	0	14,9	+4	63,3	+7	122,3	+3	51,7
Mi, 10.02.2021	0	16,7	+1	77,0	+9	69,3	0	16,7	+2	44,4	+1	29,7	+2	60,8	+2	14,9	0	63,3	+2	116,2	+3	54,5
Do, 11.02.2021	+4	26,7	0	77,0	+9	67,5	0	62,6	0	36,4	0	22,3	+1	66,9	+2	18,7	+2	76,0	0	104,0	+1	43,1
Fr, 12.02.2021	+3	33,4	+1	71,1	+8	54,4	+4	73,1	0	24,2	0	7,4	0	60,8	0	11,2	+2	82,3	+1	97,8	+1	31,6
Sa, 13.02.2021	+2	33,4	0	59,2	+8	48,2	+3	78,3	0	12,1	0	7,4	+1	54,7	+1	14,9	0	76,0	0	73,4	+2	31,6
So, 14.02.2021	0	33,4	0	47,4	+9	50,9	+3	62,6	+1	16,2	0	7,4	0	54,7	0	14,9	0	69,6	0	61,1	0	28,7
Mo, 15.02.2021	0	33,4	+3	59,2	+3	51,7	+1	67,8	0	16,2	0	7,4	0	54,7	0	11,2	0	50,6	0	61,1	0	28,7
Di, 16.02.2021	0	30,1	+1	35,5	+8	48,2	+1	62,6	0	12,1	+1	14,8	+2	36,5	+1	14,9	+1	31,7	+2	30,6	+17	68,9
Mi, 17.02.2021	+2	36,8	+5	59,2	+1	41,2	+1	67,8	+1	8,1	0	7,4	+2	36,5	+2	22,4	+1	38,0	0	18,3	+2	66,0
Do, 18.02.2021	0	23,4	+1	65,1	+9	41,2	+1	73,1	+2	16,2	0	7,4	+4	54,7	0	14,9	+2	38,0	0	18,3	0	63,2
Fr, 19.02.2021	0	13,4	+1	65,1	+2	35,1	+3	67,8	0	16,2	0	7,4	+3	72,9	+5	33,6	+1	31,7	+1	18,3	+2	66,0
Sa, 20.02.2021	+5	23,4	+5	94,7	+6	33,3	+1	57,4	0	16,2	+1	14,8	+1	66,9	+1	33,6	+2	44,3	+1	24,5	+3	68,9
So, 21.02.2021	0	23,4	0	94,7	+3	28,1	0	41,7	0	12,1	0	14,8	0	66,9	0	33,6	0	44,3	0	24,5	+2	74,6
Mo, 22.02.2021	+1	26,7	0	77,0	+5	29,8	0	36,5	0	12,1	0	14,8	0	66,9	+1	37,3	+2	57,0	0	24,5	+1	77,5
Di, 23.02.2021	+1	30,1	+1	77,0	+6	28,1	+1	36,5	+1	16,2	+4	37,1	+1	54,7	+2	41,1	+1	57,0	+1	18,3	+1	31,6
Mi, 24.02.2021	+2	30,1	+1	53,3	+19	43,8	+1	36,5	+2	20,2	+1	44,5	+1	48,6	0	33,6	+2	63,3	+1	24,5	+1	28,7
Do, 25.02.2021	+3	40,1	0	47,4	+4	39,5	+2	41,7	+2	20,2	+6	89,0	+2	36,5	+3	44,8	+1	57,0	0	24,5	+3	37,3
Fr, 26.02.2021	+1	43,4	+1	47,4	+10	46,5	+2	36,5	+3	32,3	0	89,0	+1	24,3	+4	41,1	+1	57,0	+1	24,5	+1	34,5
Sa, 27.02.2021	+2	33,4	+1	23,7	+9	49,1	0	31,3	+5	52,5	+1	89,0	+3	42,6	+2	44,8	0	44,3	0	18,3	+1	28,7
So, 28.02.2021	0	33,4	0	23,7	+7	52,6	+1	36,5	+4	68,7	+1	96,5	+3	60,8	+1	48,5	0	44,3	0	18,3	0	23,0
Mo, 01.03.2021	0	30,1	0	23,7	+1	49,1	0	36,5	0	68,7	0	96,5	+1	66,9	0	44,8	0	31,7	+1	24,5	0	20,1
Di, 02.03.2021	+7	50,1	+4	41,4	+11	53,5	+4	52,2	+4	80,8	0	66,8	+4	91,2	+2	44,8	+1	31,7	0	18,3	+3	25,8
Mi, 03.03.2021	+2	50,1	+1	41,4	+12	47,3	+1	52,2	+3	84,8	+1	66,8	+2	97,3	0	44,8	0	19,0	+1	18,3	+4	34,5
Do, 04.03.2021	+5	56,8	0	41,4	+10	52,6	+1	47,0	+4	92,9	+2	37,1	0	85,1	0	33,6	+3	31,7	+1	24,5	+4	37,3
Fr, 05.03.2021	+4	66,8	+2	47,4	+7	50,0	+1	41,7	+2	88,9	+2	51,9	+1	88,9	+2	18,7	+2	38,0	0	18,3	+2	40,2
Sa, 06.03.2021	+6	80,2	0	41,4	+7	48,2	0	41,7	+1	72,7	+1	51,9	+1	72,9	+1	14,9	+2	50,6	0	18,3	+6	54,5
So, 07.03.2021	0	80,2	0	41,4	+3	44,7	0	36,5	+2	64,6	0	44,5	+4	79,0	0	11,2	0	50,6	0	18,3	+2	60,3
Mo, 08.03.2021	+1	83,6	+2	53,3	+4	47,3	0	36,5	+1	68,7	0	44,5	0	72,9	+2	18,7	0	50,6	0	12,2	+1	63,2
Di, 09.03.2021	+5	76,9	+2	41,4	+11	47,3	0	15,7	+1	56,5	+1	51,9	+6	85,1	0	11,2	0	44,3	0	12,2	+2	60,3
Mi, 10.03.2021	0	70,2	+1	41,4	+2	38,6	0	10,4	+3	56,5	0	44,5	0	72,9	+1	14,9	+2	57,0	0	6,1	+3	57,4
	+25	70,2	+19	41,4	+53	38,6	+16	10,4	+29	56,5	+9	44,5	+11	72,9	+20	14,9	+22	57,0	+29	6,1	+27	57,4
	max	aktuell	max	aktuell	max	aktuell	max	aktuell	max	aktuell	max	aktuell	max	aktuell	max	aktuell	max	aktuell	max	aktuell	max	aktuell

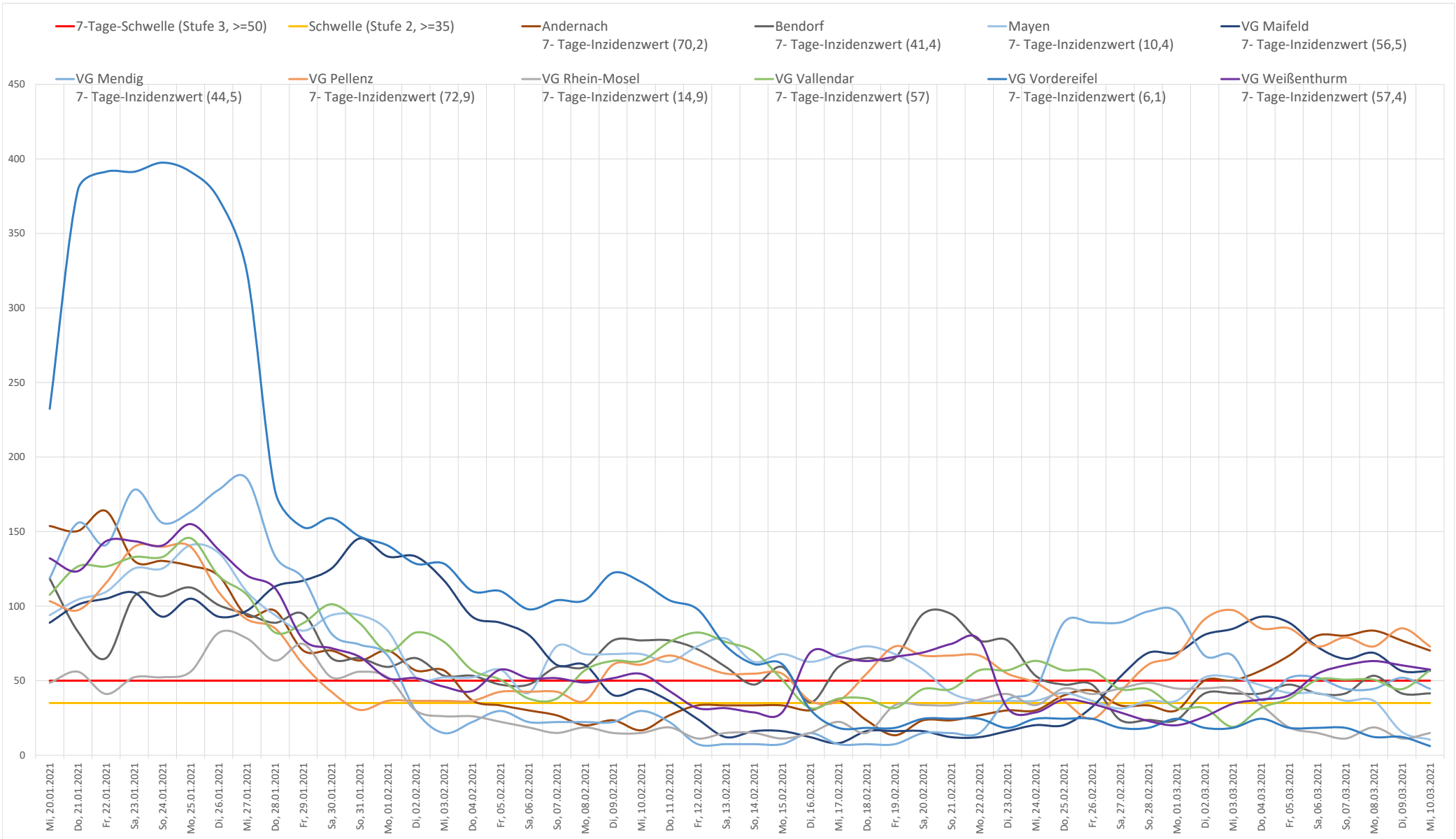
nur zur internen Verwendung



grafische Darstellung des zeitlichen Verlaufs aktiver Fälle sowie der 7-Tage-Inzidenz



grafische Darstellung des zeitlichen Verlaufs aktiver Fälle sowie der 7-Tage-Inzidenz (LK Mayen-Koblenz)



Aktuelle Informationen zur COVID-19-Lage im Landkreis Mayen-Koblenz und der Stadt Koblenz

Stadt / VG	positive Tests	+/-	davon genesen	+/-	aktive COVID-19-Fälle	+/-	COVID-19-Todesfälle	+/-	verstorben an anderen Ursachen	+/-
Andernach	715	+3	648	+2	42	+1	23	+0	2	+0
Bendorf	436	+2	405	+1	22	+1	8	+0	1	+0
Koblenz	3138	+10	2868	+8	146	+1	103	+1	21	+0
Mayen	356	-1	325	+3	22	-4	7	+0	2	+0
VG Maifeld	457	+3	405	+2	38	+1	11	+0	3	+0
VG Mendig	273	+0	250	+4	17	-4	5	+0	1	+0
VG Pellenz	337	+3	299	+2	31	+1	6	+0	1	+0
VG Rhein-Mosel	537	+1	505	+4	14	-3	15	+0	3	+0
VG Vallendar	334	+2	311	+1	15	+1	8	+0	0	+0
VG Vordereifel	323	+0	292	+0	10	+0	20	+0	1	+0
VG Weißenthurm	839	+1	775	+4	40	-3	22	+0	2	+0
Summe	7745	+24	7083	+31	397	-8	228	+1	37	+0

Stadt / Landkreis	positive Tests	+/-	davon genesen	+/-	aktive COVID-19-Fälle	+/-	COVID-19-Todesfälle	+/-	verstorben an anderen Ursachen	+/-
Mayen-Koblenz	4607	+14	4215	+23	251	-9	125	+0	16	+0
Stadt Koblenz	3138	+10	2868	+8	146	+1	103	+1	21	+0
Gesamtergebnis	7745	+24	7083	+31	397	-8	228	+1	37	+0

***Aufgrund von Datenaufbereitungen (z. B. Adressänderungen)
kann es zu Abweichungen gegenüber dem Vortag kommen***

Anzahl aktiver Fälle nach Gemeinde im Landkreis Mayen-Koblenz

Gemeinde	aktive Fälle
Andernach	42
Andernach	42
Bendorf	22
Bendorf	22
Mayen	22
Mayen	22
VG Maifeld	38
Gappenach	2
Kollig	2
Lonnig	1
Münstermaifeld	4
Ochtendung	8
Polch	11
Rüber	4
Welling	6
VG Mendig	17
Bell	2
Mendig	11
Thür	4

Gemeinde	aktive Fälle
VG Pellenz	31
Kretz	2
Kruft	5
Nickenich	2
Plaidt	12
Saffig	10
VG Rhein-Mosel	14
Brey	1
Brodenbach	4
Hatzenport	1
Lehmen	2
Löf	1
Oberfell	1
Rhens	1
Spay	1
Waldesch	1
Winningen	1

Gemeinde	aktive Fälle
VG Vallendar	15
Niederwerth	3
Urbar	4
Vallendar	2
Weitersburg	6
VG Vordereifel	10
Arft	1
Ettringen	1
Kirchwald	2
Kottenheim	3
Langenfeld	1
Sankt Johann	2
VG Weißenthurm	40
Kettig	8
Mülheim-Kärlich	9
Sankt Sebastian	4
Urmitz	6
Weißenthurm	13