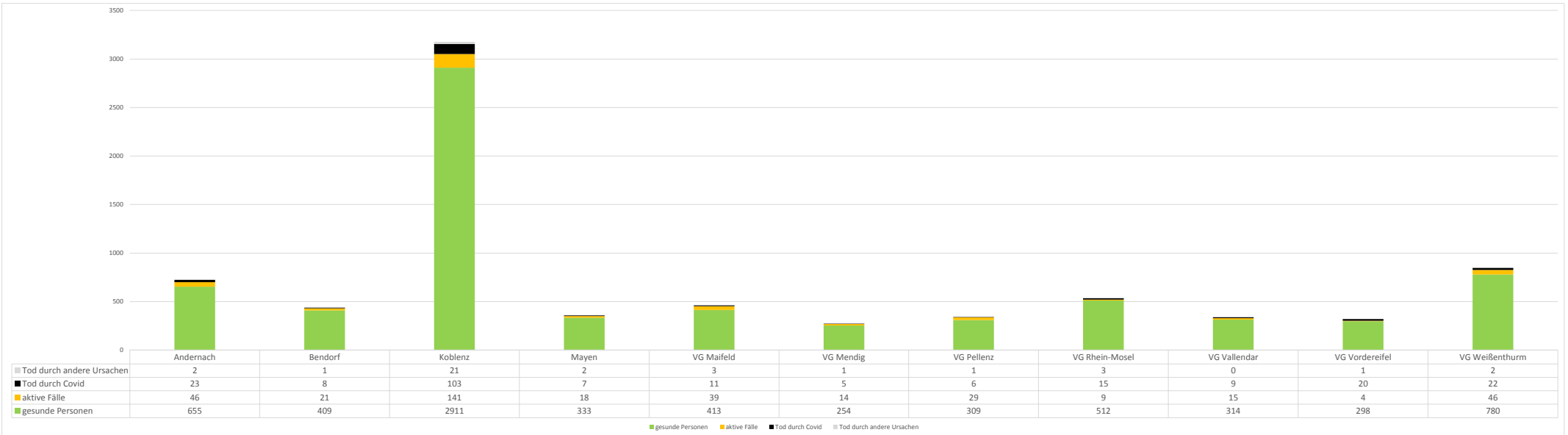


aktuelle Informationen zur COVID-19-Lage im Landkreis Mayen-Koblenz und der Stadt Koblenz



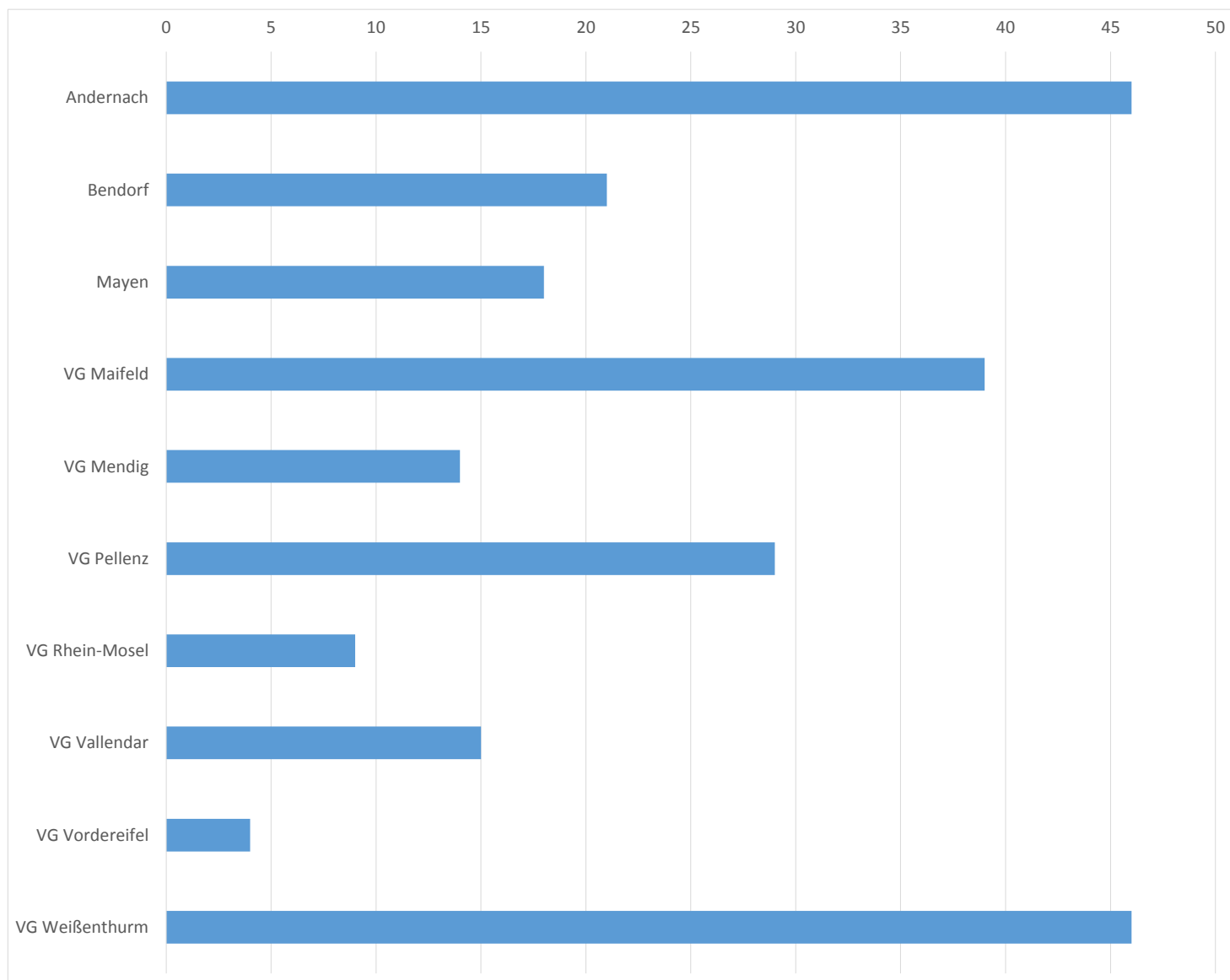
Stadt / VG	positive Tests	±	davon genesen	±	Genesungsgrad der nicht verstorbenen	aktive COVID-19-Fälle	±	7-Tage-Inzidenz	COVID-19-Todesfälle	±	verstorben an anderen Ursachen	±
Andernach	726	+4	655	+0	93,44 %	46	+4	56,8	23	+0	2	+0
Bendorf	439	+1	409	+0	95,12 %	21	+1	47,4	8	+0	1	+0
Koblenz	3176	+9	2911	+0	95,38 %	141	+9	48,2	103	+0	21	+0
Mayen	360	+1	333	+0	94,87 %	18	+1	20,9	7	+0	2	+0
VG Maifeld	466	+2	413	+2	91,37 %	39	+0	56,5	11	+0	3	+0
VG Mendig	274	+0	254	+0	94,78 %	14	+0	14,8	5	+0	1	+0
VG Pellenz	345	+2	309	+2	91,42 %	29	+0	85,1	6	+0	1	+0
VG Rhein-Mosel	539	+0	512	+2	98,27 %	9	-2	18,7	15	+0	3	+0
VG Vallendar	338	+2	314	+0	95,44 %	15	+2	38,0	9	+0	0	+0
VG Vordereifel	323	+0	298	+0	98,68 %	4	+0	0,0	20	+0	1	+0
VG Weibenthurm	850	+2	780	+0	94,43 %	46	+2	48,8	22	+0	2	+0
Summe	7836	+23	7188	+6	94,95 %	382	+17		229	+0	37	+0

Stadt / Landkreis	positive Tests	±	davon genesen	±	Genesungsgrad der nicht verstorbenen	aktive COVID-19-Fälle	±	7-Tage-Inzidenz	COVID-19-Todesfälle	±	verstorben an anderen Ursachen	±
Mayen-Koblenz	4660	+14	4277	+6	94,67 %	241	+8	40,6	126	+0	16	+0
Stadt Koblenz	3176	+9	2911	+0	95,38 %	141	+9	48,2	103	+0	21	+0
Gesamtergebnis	7836	+23	7188	+6	94,95 %	382	+17		229	+0	37	+0

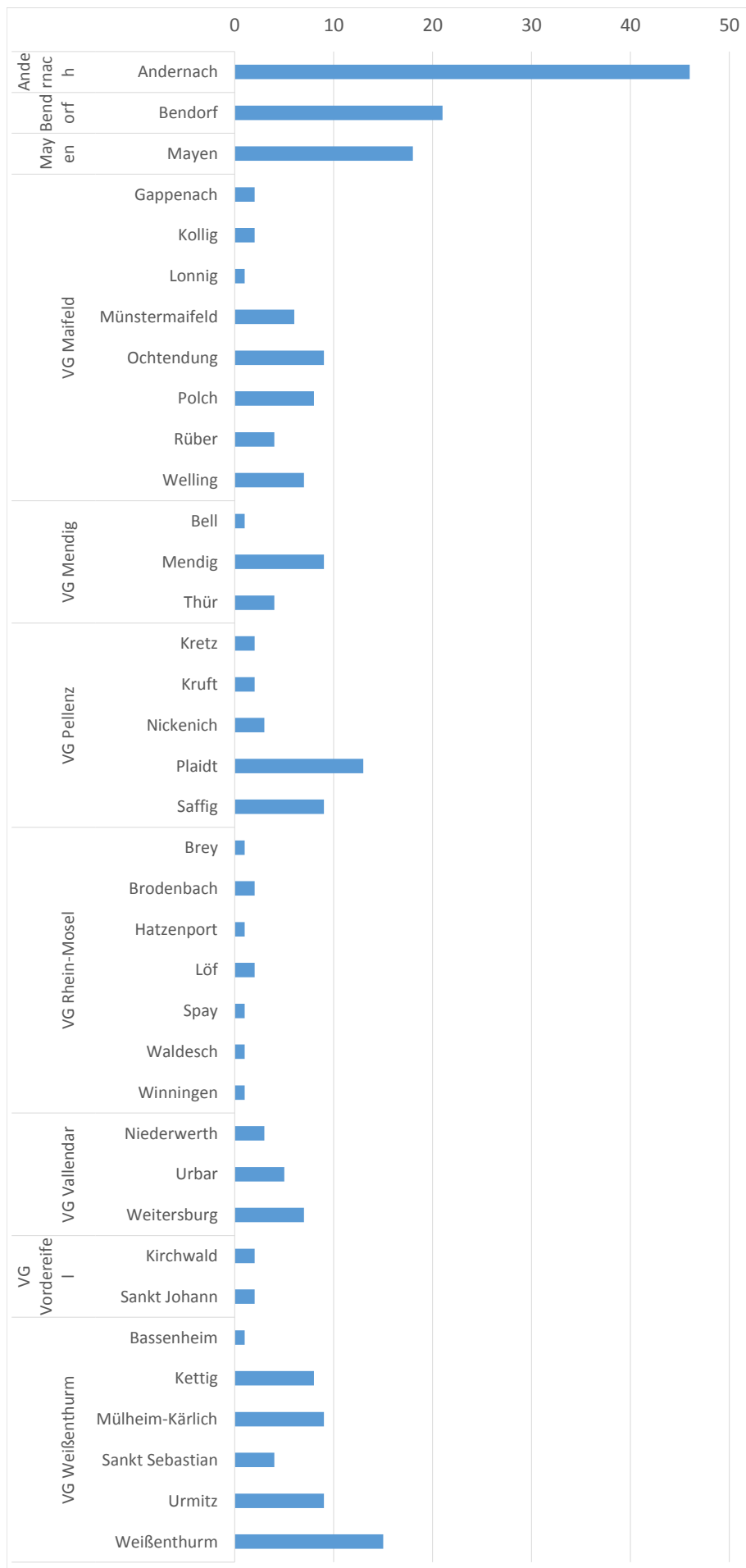
nur zur internen Verwendung

Anzahl aktiver Fälle nach Verbandsgemeinde oder Stadt im Landkreis Mayen-Koblenz

Stadt / VG	aktive Fälle
Andernach	46
Bendorf	21
Mayen	18
VG Maifeld	39
VG Mendig	14
VG Pellenz	29
VG Rhein-Mosel	9
VG Vallendar	15
VG Vordereifel	4
VG Weißenthurm	46
Summe	241

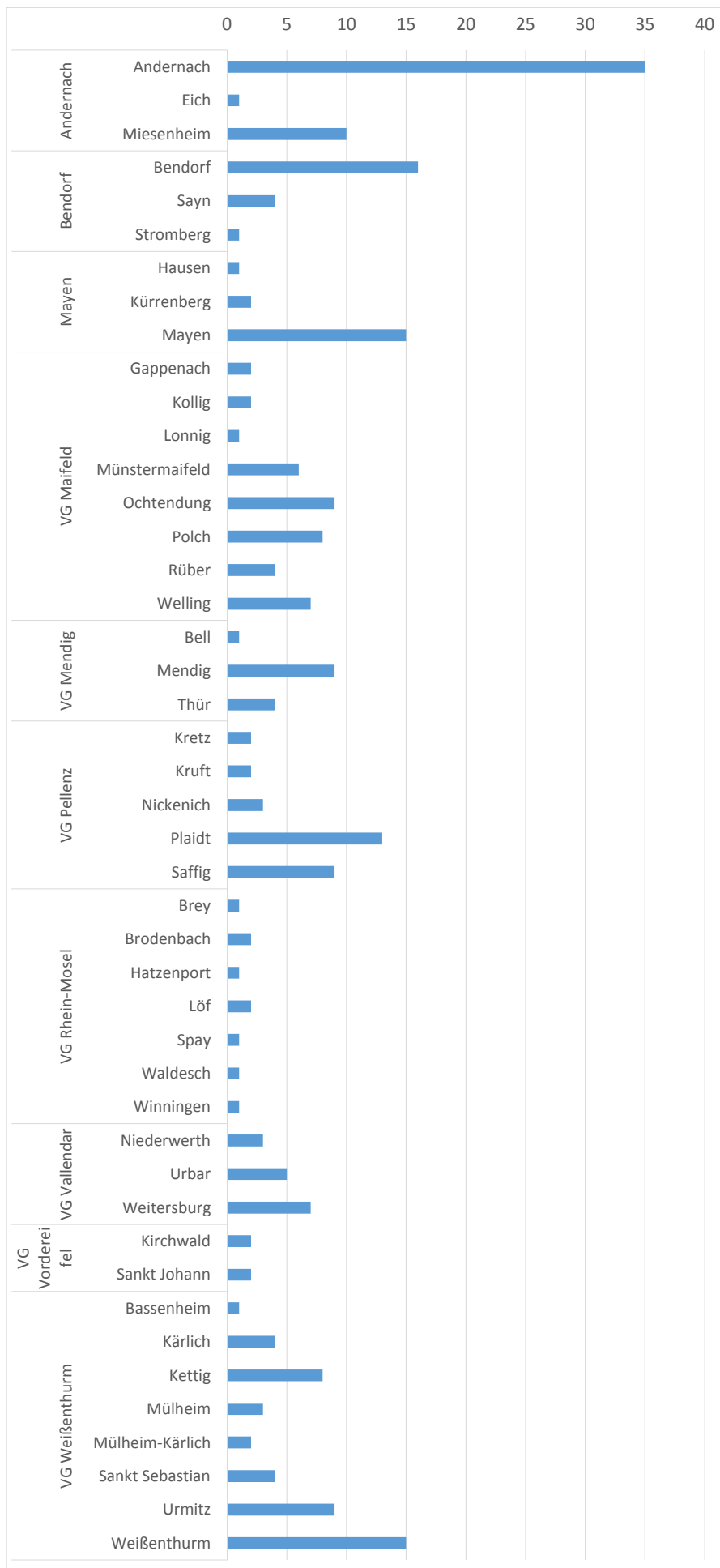


Anzahl aktiver Fälle nach Gemeinde im Landkreis Mayen-Koblenz



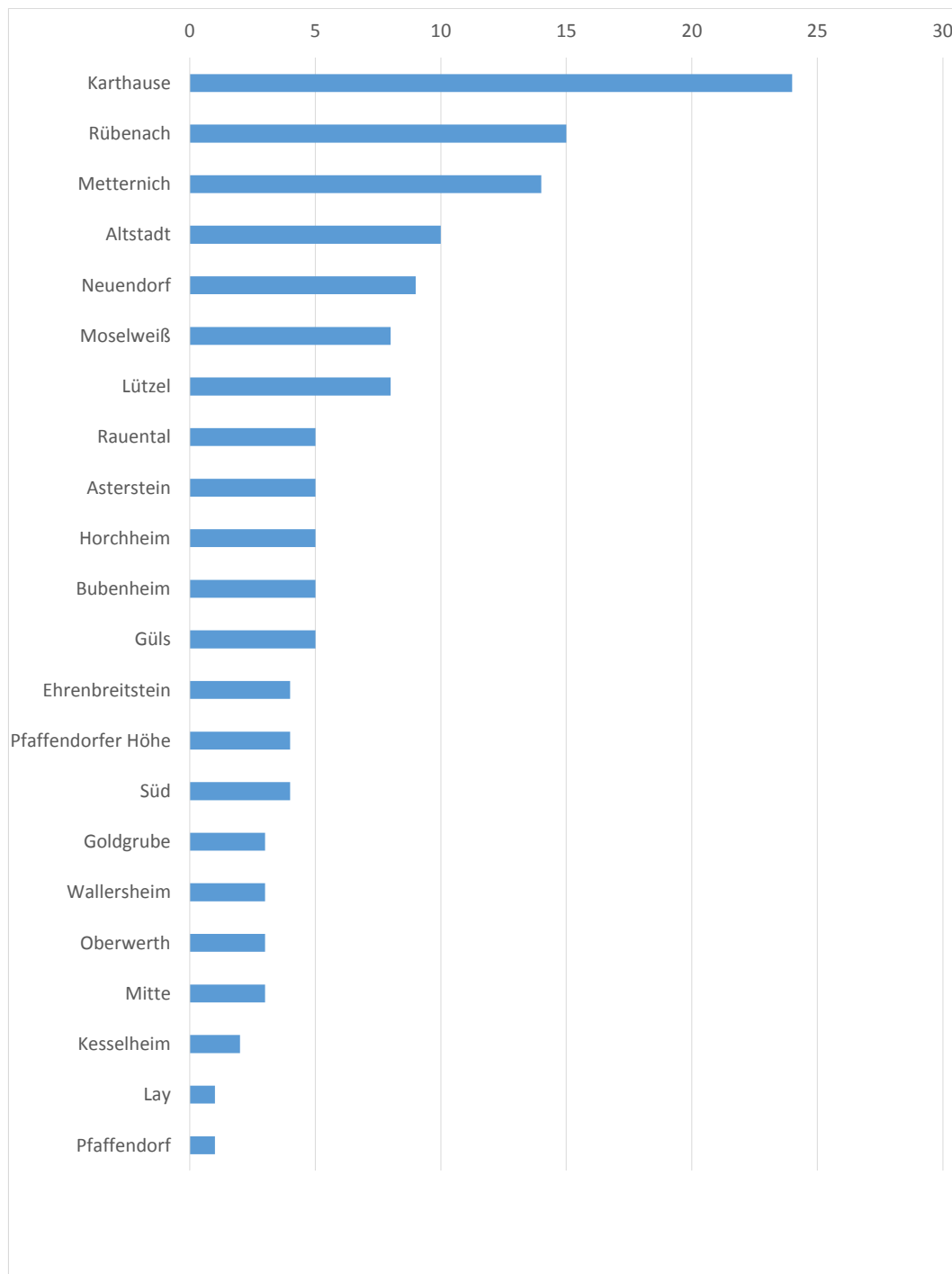
Gemeinde	aktive Fälle
Andernach	46
Andernach	46
Bendorf	21
Bendorf	21
Mayen	18
Mayen	18
VG Maifeld	39
Gappenach	2
Kollig	2
Lonnig	1
Münstermaifeld	6
Ochtendung	9
Polch	8
Rüber	4
Welling	7
VG Mendig	14
Bell	1
Mendig	9
Thür	4
VG Pellenz	29
Kretz	2
Kruft	2
Nickenich	3
Plaidt	13
Saffig	9
VG Rhein-Mosel	9
Brey	1
Brodenbach	2
Hatzenport	1
Löf	2
Spay	1
Waldesch	1
Winningen	1
VG Vallendar	15
Niederwerth	3
Urbar	5
Weitersburg	7
VG Vordereifel	4
Kirchwald	2
Sankt Johann	2
VG Weißenthurm	46
Bassenheim	1
Kettig	8
Mülheim-Kärlich	9
Sankt Sebastian	4
Urmitz	9
Weißenthurm	15
Summe	241

Anzahl aktiver Fälle nach Gemarkung im Landkreis Mayen-Koblenz



Gemarkung	aktive Fälle
Andernach	46
Andernach	35
Eich	1
Miesenheim	10
Bendorf	21
Bendorf	16
Sayn	4
Stromberg	1
Mayen	18
Hausen	1
Kürrenberg	2
Mayen	15
VG Maifeld	39
Gappenach	2
Kollig	2
Lonnig	1
Münstermaifeld	6
Ochtendung	9
Polch	8
Rüber	4
Welling	7
VG Mendig	14
Bell	1
Mendig	9
Thür	4
VG Pellenz	29
Kretz	2
Kruft	2
Nickenich	3
Plaidt	13
Saffig	9
VG Rhein-Mosel	9
Brey	1
Brodenbach	2
Hatzenport	1
Löf	2
Spay	1
Waldesch	1
Winningen	1
VG Vallendar	15
Niederwerth	3
Urbar	5
Weitersburg	7
VG Vordereifel	4
Kirchwald	2
Sankt Johann	2
VG Weißenthurm	46
Bassenheim	1
Kärlich	4
Kettig	8
Mülheim	3
Mülheim-Kärlich	2
Sankt Sebastian	4
Urmitz	9
Weißenthurm	15
Summe	241

Anzahl aktiver Fälle nach Stadtteil in der Stadt Koblenz



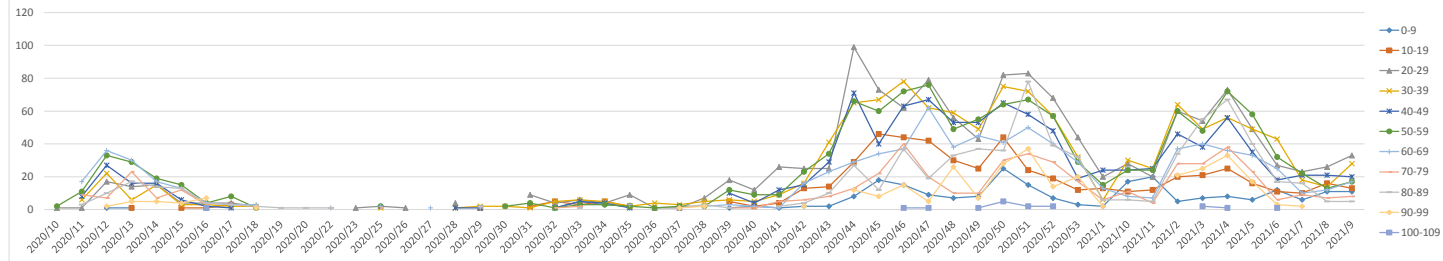
Stadtteil	Anzahl
Karthause	24
Rübenach	15
Metternich	14
Altstadt	10
Neuendorf	9
Moselweiß	8
Lützel	8
Raental	5
Asterstein	5
Horchheim	5
Bubenheim	5
Güls	5
Ehrenbreitstein	4
Pfaffendorfer Höhe	4
Süd	4
Goldgrube	3
Wallersheim	3
Oberwerth	3
Mitte	3
Kesselheim	2
Lay	1
Pfaffendorf	1
Summe	141

statistische Betrachtung der Altersstrukturen positiv getesteter Personen

Durchschnittsalter positiv getesteter Personen: 47,33

zeitlicher Verlauf positiver Testergebnisse nach Altersgruppe

Alter	Anzahl
0-9	242
10-19	545
20-29	1319
30-39	1171
40-49	1026
50-59	1211
60-69	821
70-79	481
80-89	699
90-99	304
100-109	17
Gesamterge	7836



KW	Alter	0-9	10-19	20-29	30-39	40-49	50-59	60-69	70-79	80-89	90-99	100-109	Summe
2020/10							2						3
2020/11				1	6	8	11	17	9	3			55
2020/12		1		17	22	27	33	36	7	10	2		155
2020/13		1	1	14	6	16	29	30	23	17	5		142
2020/14				15	15	16	19	17	7	14	5		108
2020/15			1	4	3	6	15	13	12	13	4		71
2020/16			1	4	3	2	4	4	3	4	7	1	33
2020/17			3	4	2	1	8	3		3			24
2020/18				2	2		1	3		2	1		11
2020/19									1	1			2
2020/20										1			1
2020/22								1	1	1			3
2020/23				1									1
2020/25				2	1		2	2	1				8
2020/26				1									1
2020/27								1					1
2020/28					4	1	1						6
2020/29		1	1		2	1		1		2			8
2020/30					2		2						4
2020/31			2	9	1		4						16
2020/32		1	5	4	5	1	1		1				18
2020/33		5	3	6	6	5	3		2	1			31
2020/34		3	5	4	5	4	3						24
2020/35		2	2	9	2	1	2	3					21
2020/36				1	4		1						6
2020/37				1	3	2	2			1	1		10
2020/38				7	5		2	2		3	2		21
2020/39		1	5	18	6	10	12	3	1	1			57
2020/40		2	2	12	5	4	9	2	1				37
2020/41		1	4	26	9	12	9	1	5	2			69
2020/42		2	13	25	16	15	23	16	6	4	2		122
2020/43		2	14	25	41	29	34	23	8	10			186
2020/44		8	29	99	65	71	66	29	13	27	12		419
2020/45		18	46	73	67	40	60	34	22	12	8		380
2020/46		15	44	62	78	63	72	37	40	37	15	1	464
2020/47		9	42	79	62	67	76	62	20	19	5	1	442
2020/48		7	30	56	59	53	49	38	10	33	26		361
2020/49		8	25	43	49	53	55	45	10	37	7	1	333
2020/50		25	44	82	75	65	64	41	30	36	28	5	495
2020/51		15	24	83	72	58	67	50	34	78	37	2	520
2020/52		7	19	68	57	48	57	40	29	39	14	2	380
2020/53		3	12	44	32	19	29	29	17	32	20		237
2021/1		2	13	20	6	24	15	13	6	6	2		107
2021/10		17	11	28	30	24	24	8	11	6			159
2021/11		20	12	20	25	25	24	7	4	5			142
2021/2		5	20	60	64	46	60	37	28	34	21		375
2021/3		7	21	54	49	38	48	40	28	55	25	2	367
2021/4		8	25	73	56	56	72	36	38	67	33	1	465
2021/5		6	16	49	49	35	58	33	23	40	17		326
2021/6		12	11	27	43	18	32	25	6	17	3	1	195
2021/7		6	10	23	18	21	22	10	9	16	2		137
2021/8		11	16	26	14	21	13	12	7	5			125
2021/9		11	13	33	28	20	17	17	8	5			152
Summe		242	545	1319	1171	1026	1211	821	481	699	304	17	7836



nur zur internen Verwendung

zeitlicher Verlauf diverser Kennzahlen in der Stadt Koblenz und dem Landkreis Mayen-Koblenz

Tag	LK MYK & Stadt KO									Landkreis Mayen-Koblenz						Stadt Koblenz									
	+ Befunde pro Tag	7- Tage-Inzidenzwert	+ Befunde	△% Zuwachs	↑ pro Tag	Σ ↑	genesene Personen	aktive Fälle	+ aktive Fälle	+ Befunde pro Tag	7- Tage-Inzidenzwert	+ Befunde	↑ pro Tag	Σ ↑	genesene Personen	aktive Fälle	+ aktive Fälle	+ Befunde pro Tag	7- Tage-Inzidenzwert	+ Befunde	↑ pro Tag	Σ ↑	genesene Personen	aktive Fälle	+ aktive Fälle
So, 24.01.2021	+24	141,6	6600	0,36%	4	166	5563	871	-45	+15	138,5	3924	2	95	3296	533	-33	+9	147,3	2676	2	71	2267	338	-12
Mo, 25.01.2021	+40	146,7	6640	0,61%	3	169	5582	889	+18	+20	145,0	3944	0	95	3309	540	+7	+20	149,9	2696	3	74	2273	349	+11
Di, 26.01.2021	+87	142,2	6727	1,31%	2	171	5617	939	+50	+41	137,1	3985	1	96	3325	564	+24	+46	151,7	2742	1	75	2292	375	+26
Mi, 27.01.2021	+41	130,6	6768	0,61%	3	174	5684	910	-29	+23	122,2	4008	1	97	3358	553	-11	+18	146,4	2760	2	77	2326	357	-18
Do, 28.01.2021	+45	113,6	6813	0,66%	5	179	5722	912	+2	+31	102,6	4039	2	99	3381	559	+6	+14	134,1	2774	3	80	2341	353	-4
Fr, 29.01.2021	+42	106,5	6855	0,62%	2	181	5781	893	-19	+18	90,5	4057	1	100	3423	534	-25	+24	136,8	2798	1	81	2358	359	+6
Sa, 30.01.2021	+50	100,2	6905	0,73%	0	181	5832	892	-1	+32	83,9	4089	0	100	3454	535	+1	+18	130,6	2816	0	81	2378	357	-2
So, 31.01.2021	+21	99,2	6926	0,30%	4	185	5890	851	-41	+10	81,6	4099	0	100	3485	514	-21	+11	132,4	2827	4	85	2405	337	-20
Mo, 01.02.2021	+10	90,1	6936	0,14%	2	187	5916	833	-18	+6	75,1	4105	1	101	3506	498	-16	+4	118,4	2831	1	86	2410	335	-2
Di, 02.02.2021	+43	76,7	6979	0,62%	5	192	5938	849	+16	+21	65,8	4126	2	103	3512	511	+13	+22	97,3	2853	3	89	2426	338	+3
Mi, 03.02.2021	+22	70,9	7001	0,32%	3	195	6032	774	-75	+11	60,2	4137	2	105	3567	465	-46	+11	91,2	2864	1	90	2465	309	-29
Do, 04.02.2021	+24	64,5	7025	0,34%	7	202	6106	717	-57	+13	51,8	4150	5	110	3618	422	-43	+11	88,6	2875	2	92	2488	295	-14
Fr, 05.02.2021	+45	65,5	7070	0,64%	0	202	6196	672	-45	+21	53,2	4171	0	110	3684	377	-45	+24	88,6	2899	0	92	2512	295	0
Sa, 06.02.2021	+33	60,3	7103	0,47%	4	206	6258	639	-33	+18	46,6	4189	1	111	3727	351	-26	+15	85,9	2914	3	95	2531	288	-7
So, 07.02.2021	+18	59,4	7121	0,25%	0	206	6324	591	-48	+12	47,6	4201	0	111	3770	320	-31	+6	81,5	2920	0	95	2554	271	-17
Mo, 08.02.2021	+7	58,4	7128	0,10%	3	209	6348	571	-20	+5	47,1	4206	2	113	3785	308	-12	+2	79,8	2922	1	96	2563	263	-8
Di, 09.02.2021	+40	57,5	7168	0,56%	4	213	6387	568	-3	+28	50,4	4234	3	116	3805	313	+5	+12	71,0	2934	1	97	2582	255	-8
Mi, 10.02.2021	+20	56,9	7188	0,28%	0	213	6467	508	-60	+11	50,4	4245	0	116	3844	285	-28	+9	69,3	2943	0	97	2623	223	-32
Do, 11.02.2021	+19	55,4	7207	0,26%	0	213	6507	487	-21	+10	49,0	4255	0	116	3867	272	-13	+9	67,5	2952	0	97	2640	215	-8
Fr, 12.02.2021	+21	48,1	7228	0,29%	4	217	6550	461	-26	+12	44,8	4267	3	119	3897	251	-21	+9	54,4	2961	1	98	2653	210	-5
Sa, 13.02.2021	+17	43,2	7245	0,24%	1	218	6590	437	-24	+9	40,6	4276	1	120	3915	241	-10	+8	48,2	2969	0	98	2675	196	-14
So, 14.02.2021	+13	41,7	7258	0,18%	1	219	6639	400	-37	+4	36,8	4280	1	121	3947	212	-29	+9	50,9	2978	0	98	2692	188	-8
Mo, 15.02.2021	+7	41,7	7265	0,10%	1	220	6660	385	-15	+4	36,4	4284	0	121	3957	206	-6	+3	51,7	2981	1	99	2703	179	-9
Di, 16.02.2021	+34	39,9	7299	0,47%	2	222	6670	407	+22	+26	35,4	4310	1	122	3963	225	+19	+8	48,2	2989	1	100	2707	182	+3
Mi, 17.02.2021	+17	39,0	7316	0,23%	3	225	6710	381	-26	+16	37,8	4326	1	123	3982	221	-4	+1	41,2	2990	2	102	2728	160	-22
Do, 18.02.2021	+19	39,0	7335	0,26%	0	225	6732	378	-3	+10	37,8	4336	0	123	3993	220	-1	+9	41,2	2999	0	102	2739	158	-2
Fr, 19.02.2021	+18	38,1	7353	0,25%	0	225	6755	373	-5	+16	39,6	4352	0	123	4006	223	+3	+2	35,1	3001	0	102	2749	150	-8
Sa, 20.02.2021	+25	40,5	7378	0,34%	0	225	6800	353	-20	+19	44,3	4371	0	123	4027	221	-2	+6	33,3	3007	0	102	2773	132	-18
So, 21.02.2021	+5	38,1	7383	0,07%	0	225	6833	325	-28	+2	43,4	4373	0	123	4045	205	-16	+3	28,1	3010	0	102	2788	120	-12
Mo, 22.02.2021	+10	39,0	7393	0,14%	0	225	6851	317	-8	+5	43,8	4378	0	123	4057	198	-7	+5	29,8	3015	0	102	2794	119	-1
Di, 23.02.2021	+19	34,4	7412	0,26%	1	226	6857	329	+12	+13	37,8	4391	1	124	4061	206	+8	+6	28,1	3021	0	102	2796	123	+4
Mi, 24.02.2021	+31	38,7	7443	0,42%	1	227	6897	319	-10	+12	35,9	4403	1	125	4089	189	-17	+19	43,8	3040	0	102	2808	130	+7
Do, 25.02.2021	+26	40,8	7469	0,35%	0	227	6916	326	+7	+22	41,5	4425	0	125	4100	200	+11	+4	39,5	3044	0	102	2816	126	-4
Fr, 26.02.2021	+25	42,9	7494	0,33%	0	227	6932	335	+9	+15	41,0	4440	0	125	4108	207	+7	+10	46,5	3054	0	102	2824	128	+2
Sa, 27.02.2021	+24	42,6	7518	0,32%	0	227	6952	339	+4	+15	39,2	4455	0	125	4119	211	+4	+9	49,1	3063	0	102	2833	128	0
So, 28.02.2021	+17	46,3	7535	0,23%	0	227	6969	339	0	+10	42,9	4465	0	125	4128	212	+1	+7	52,6	3070	0	102	2841	127	-1
Mo, 01.03.2021	+3	44,1	7538	0,04%	0	227	6982	329	-10	+2	41,5	4467	0	125	4132	210	-2	+1	49,1	3071	0	102	2850	119	-8
Di, 02.03.2021	+40	50,5	7578	0,53%	0	227	6988	363	+34	+29	49,0	4496	0	125	4135	236	+26	+11	53,5	3082	0	102	2853	127	+8
Mi, 03.03.2021	+27	49,3	7605	0,36%	0	227	7020	358	-5	+15	50,4	4511	0	125	4160	226	-10	+12	47,3	3094	0	102	2860	132	+5
Do, 04.03.2021	+30	50,5	7635	0,39%	0	227	7036	372	+14	+20	49,4	4531	0	125	4175	231	+5	+10	52,6	3104	0	102	2861	141	+9
Fr, 05.03.2021	+23	49,9	7658	0,30%	1	228	7053	377	+5	+16	49,9	4547	0	125	4184	238	+7	+7	50,0	3111	1	103	2869	139	-2
Sa, 06.03.2021	+25	50,2	7683	0,33%	0	228	7068	387	+10	+18	51,3	4565	0	125	4197	243	+5	+7	48,2	3118	0	103	2871	144	+5
So, 07.03.2021	+11	48,4	7694	0,14%	0	228	7091	375	-12	+8	50,4	4573	0	125	4215	233	-10	+3	44,7	3121	0	103	2876	142	-2
Mo, 08.03.2021	+11	50,8	7705	0,14%	0	228	7095	382	+7	+7	52,7	4580	0	125	4216	239	+6	+4	47,3	3125	0	103	2879	143	+1
Di, 09.03.2021	+29	47,5	7734	0,38%	0	228	7105	401	+19	+18	47,6	4598	0	125	4221	252	+13	+11	47,3	3136	0	103	2884	149	+6
Mi, 10.03.2021	+27	47,5	7761	0,35%	0	228	7115	418	+17	+18	49,0	4616	0	125	4229	262	+10	+9	44,7	3145	0	103	2886	156	+7
Do, 11.03.2021	+33	48,4	7794	0,43%	1	229	7131	434	+16	+22	49,9	4638	1	126	4236	276	+14	+11	45,6	3156	0	103	2895	158	+2
Fr, 12.03.2021	+24	48,7	7818	0,31%	0	229	7145	444	+10	+10	47,1	4648	0	126	4249	273	-3	+14	51,7	3170	0	103	2896	171	+13
Sa, 13.03.2021	+18	46,6	7836	0,23%	0	229	7159	448	+4	+12	44,3	4660	0	126	4258	276	+3	+6	50,9	3176	0	103	2901	172	+1
So, 14.03.2021	0	43,2	7836	0,00%	0	229	7174	433	-15	0	40,6	4660	0	126	4266	268	-8	0	48,2	3176	0	103	2908	165	-7
	25,20	43,2	7836	0,35%	7	229	7174	433	50	41	40,6	4660	5	126	4266	268	26	46	48,2	3176	4	103	2908	165	26
Erläuterung zu letzter Zeile	aktuell	Σ	Ø	max	aktuell	aktuell	aktuell	max	max	max	aktuell	aktuell	max	aktuell	aktuell	aktuell	max	max	aktuell	aktuell	max	aktuell	aktuell	max	



nur zur internen Verwendung

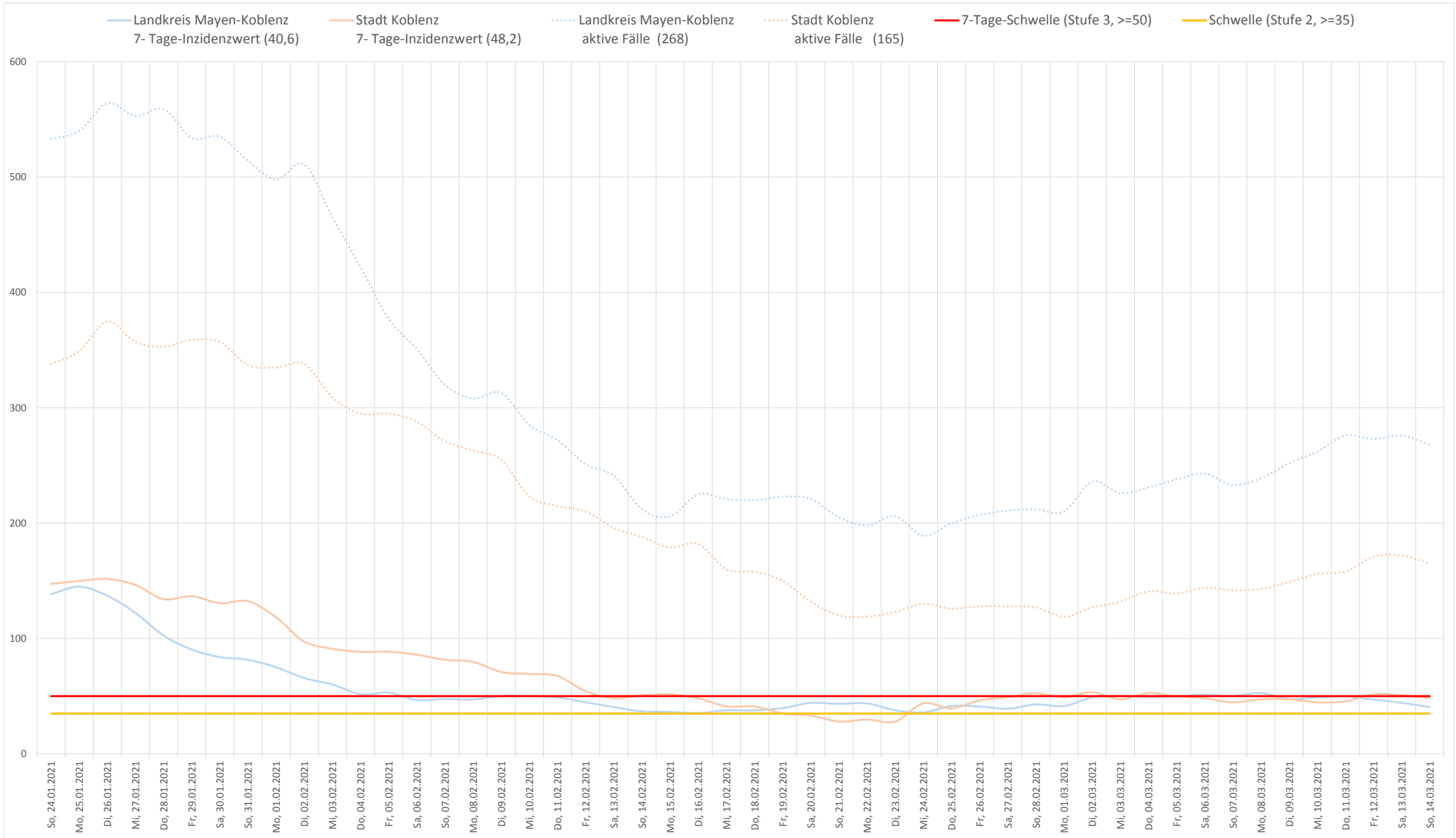
zeitlicher Verlauf diverser Kennzahlen in der Stadt Koblenz und dem Landkreis Mayen-Koblenz

Tag	Andernach		Bendorf		Koblenz		Mayen		VG Maifeld		VG Mendig		VG Pellenz		VG Rhein-Mosel		VG Vallendar		VG Vordereifel		VG Weißenthurm	
	+ Befunde pro Tag	7-Tage-Inzidenzwert	+ Befunde pro Tag	7-Tage-Inzidenzwert	+ Befunde pro Tag	7-Tage-Inzidenzwert	+ Befunde pro Tag	7-Tage-Inzidenzwert	+ Befunde pro Tag	7-Tage-Inzidenzwert	+ Befunde pro Tag	7-Tage-Inzidenzwert	+ Befunde pro Tag	7-Tage-Inzidenzwert	+ Befunde pro Tag	7-Tage-Inzidenzwert	+ Befunde pro Tag	7-Tage-Inzidenzwert	+ Befunde pro Tag	7-Tage-Inzidenzwert	+ Befunde pro Tag	7-Tage-Inzidenzwert
So, 24.01.2021	0	130,3	0	106,6	+9	147,3	0	125,2	0	92,9	+1	155,8	+2	139,8	0	52,3	+3	132,9	+3	397,5	+3	140,7
Mo, 25.01.2021	0	127,0	+2	112,5	+20	149,9	+3	140,9	+3	105,0	+1	163,2	0	139,8	+1	56,0	+3	145,6	+1	391,3	+6	155,0
Di, 26.01.2021	+4	120,3	+1	100,7	+46	151,7	+8	135,7	+6	92,9	+5	178,1	+1	109,4	+7	82,1	+1	120,3	+6	373,0	+2	137,8
Mi, 27.01.2021	+2	93,6	+3	94,7	+18	146,4	0	109,6	+5	96,9	+2	185,5	+2	91,2	+1	78,4	+1	107,6	+3	324,1	+4	120,6
Do, 28.01.2021	+7	96,9	0	88,8	+14	134,1	+1	93,9	+8	113,1	0	133,6	0	85,1	+1	63,5	+3	82,3	+5	177,3	+6	112,0
Fr, 29.01.2021	+2	70,2	+3	94,7	+24	136,8	+1	83,5	+4	117,1	+1	118,7	0	60,8	+3	74,7	+2	88,6	+2	152,9	0	77,5
Sa, 30.01.2021	+3	70,2	+2	65,1	+18	130,6	+5	93,9	+5	125,2	+1	81,6	+2	42,6	+1	52,3	+3	101,3	+6	159,0	+4	71,8
So, 31.01.2021	+1	63,5	0	65,1	+11	132,4	0	93,9	+5	145,4	0	74,2	0	30,4	+1	56,0	+1	88,6	+1	146,8	+1	66,0
Mo, 01.02.2021	+2	70,2	+1	59,2	+4	118,4	+1	83,5	0	133,3	+4	66,8	+1	36,5	0	66,6	0	69,6	0	140,6	+1	51,7
Di, 02.02.2021	0	56,8	+2	65,1	+22	97,3	+2	52,2	+6	133,3	0	29,7	+1	36,5	+1	29,9	+3	82,3	+4	128,4	+2	51,7
Mi, 03.02.2021	+2	56,8	+1	53,3	+11	91,2	0	52,2	+1	117,1	0	14,8	+2	36,5	0	26,1	0	76,0	+3	128,4	+2	45,9
Do, 04.02.2021	+1	36,8	0	53,3	+11	88,6	+1	52,2	+2	92,9	+1	22,3	0	36,5	+1	26,1	0	57,0	+2	110,1	+5	43,1
Fr, 05.02.2021	+1	33,4	+2	47,4	+24	88,6	+2	57,4	+3	88,9	+2	29,7	+1	42,6	+2	22,4	+1	50,6	+2	110,1	+5	57,4
Sa, 06.02.2021	+2	30,1	+2	47,4	+15	85,9	+2	41,7	+3	80,8	0	22,3	+2	42,6	0	18,7	+1	38,0	+4	97,8	+2	51,7
So, 07.02.2021	0	26,7	+2	59,2	+6	81,5	+6	73,1	0	60,6	0	22,3	0	42,6	0	14,9	+1	38,0	+2	104,0	+1	51,7
Mo, 08.02.2021	0	20,1	+1	59,2	0	79,8	0	67,8	0	60,6	0	22,3	0	36,5	+1	18,7	+3	57,0	0	104,0	0	48,8
Di, 09.02.2021	+1	23,4	+5	77,0	+12	71,0	+2	67,8	+1	40,4	0	22,3	+5	60,8	0	14,9	+4	63,3	+7	122,3	+3	51,7
Mi, 10.02.2021	0	16,7	+1	77,0	+9	69,3	0	67,8	+2	44,4	+1	29,7	+2	60,8	0	14,9	0	63,3	+2	116,2	+3	54,5
Do, 11.02.2021	+4	26,7	0	77,0	+9	67,5	0	62,6	0	36,4	+0	22,3	+1	66,9	+2	18,7	+2	22,3	0	104,0	+1	43,1
Fr, 12.02.2021	+3	33,4	+1	71,1	+9	54,4	+4	73,1	0	24,2	0	7,4	0	60,8	0	11,2	+2	82,3	+1	97,8	+1	31,6
Sa, 13.02.2021	+2	33,4	0	59,2	+8	48,2	+3	78,3	0	12,1	0	7,4	+1	54,7	+1	14,9	0	76,0	0	73,4	+2	31,6
So, 14.02.2021	0	33,4	0	47,4	+9	50,9	+3	62,6	+1	16,2	0	7,4	0	54,7	+1	14,9	0	69,6	0	61,1	0	28,7
Mo, 15.02.2021	0	33,4	+3	59,2	+3	51,7	+1	67,8	0	16,2	0	7,4	0	54,7	0	11,2	0	50,6	0	61,1	0	28,7
Di, 16.02.2021	0	30,1	+1	35,5	+8	48,2	+1	62,6	0	12,1	+1	14,8	+2	36,5	+1	14,9	+1	31,7	+2	30,6	+17	68,9
Mi, 17.02.2021	+2	36,8	+5	59,2	+1	41,2	+1	67,8	+1	8,1	0	7,4	+2	36,5	+2	22,4	+1	38,0	0	18,3	+2	66,0
Do, 18.02.2021	0	23,4	+1	65,1	+9	41,2	+1	73,1	+2	16,2	0	7,4	+4	54,7	0	14,9	+2	38,0	0	18,3	0	63,2
Fr, 19.02.2021	0	13,4	+1	65,1	+2	35,1	+3	67,8	0	16,2	0	7,4	+3	72,9	+5	33,6	+1	31,7	+1	18,3	+2	66,0
Sa, 20.02.2021	+5	23,4	+5	94,7	+6	33,3	+1	57,4	0	16,2	+1	14,8	0	66,9	+1	33,6	+2	44,3	+1	24,5	+3	68,9
So, 21.02.2021	0	23,4	0	94,7	+3	28,1	0	41,7	0	12,1	0	14,8	0	66,9	0	33,6	0	44,3	0	24,5	+2	74,6
Mo, 22.02.2021	+1	26,7	0	77,0	+5	29,8	0	36,5	0	12,1	0	14,8	0	66,9	+1	37,3	+2	57,0	0	24,5	+1	77,5
Di, 23.02.2021	+1	30,1	+1	77,0	+6	28,1	+1	36,5	+1	16,2	+4	37,1	0	54,7	+2	41,1	+1	57,0	+1	18,3	+1	31,6
Mi, 24.02.2021	+2	30,1	+1	53,3	+19	43,8	+1	36,5	+2	20,2	+1	44,5	+1	48,6	+2	33,6	+2	63,3	+1	24,5	+1	28,7
Do, 25.02.2021	+3	40,1	0	47,4	+4	39,5	+2	41,7	+2	20,2	+6	89,0	+2	36,5	+3	44,8	+1	57,0	0	24,5	+3	37,3
Fr, 26.02.2021	+1	43,4	+1	47,4	+10	46,5	+2	36,5	+3	32,3	0	89,0	+1	24,3	+4	41,1	+1	57,0	+1	24,5	+1	34,5
Sa, 27.02.2021	+2	33,4	+1	23,7	+9	49,1	0	31,3	+5	52,5	+1	89,0	+3	42,6	+2	44,8	0	44,3	0	18,3	+1	28,7
So, 28.02.2021	0	33,4	0	23,7	+7	52,6	+1	36,5	+4	68,7	+1	96,5	+3	60,8	+1	48,5	0	44,3	0	18,3	0	23,0
Mo, 01.03.2021	0	30,1	0	23,7	+1	49,1	0	36,5	0	68,7	0	96,5	+1	66,9	0	44,8	0	31,7	+1	24,5	0	20,1
Di, 02.03.2021	+7	50,1	+4	41,4	+11	53,5	+4	52,2	+4	80,8	0	66,8	+4	91,2	+2	44,8	+1	31,7	0	18,3	+3	25,8
Mi, 03.03.2021	+2	50,1	+1	41,4	+12	47,3	+1	52,2	+3	84,8	+1	66,8	+2	97,3	0	44,8	0	19,0	+1	18,3	+4	34,5
Do, 04.03.2021	+5	56,8	0	41,4	+10	52,6	+1	47,0	+4	92,9	+2	37,1	0	85,1	0	33,6	+3	31,7	+1	24,5	+4	37,3
Fr, 05.03.2021	+4	66,8	+2	47,4	+7	50,0	+1	41,7	+2	88,9	+2	51,9	+1	85,1	0	18,7	+2	38,0	0	18,3	+2	40,2
Sa, 06.03.2021	+6	80,2	0	41,4	+7	48,2	0	41,7	+1	72,7	+1	51,9	+1	72,9	+1	14,9	+2	50,6	0	18,3	+6	54,5
So, 07.03.2021	0	80,2	0	41,4	+3	44,7	0	36,5	+2	64,6	0	44,5	+4	79,0	0	11,2	0	50,6	0	18,3	+2	60,3
Mo, 08.03.2021	+1	83,6	+2	53,3	+4	47,3	0	36,5	+1	68,7	0	44,5	0	72,9	+2	18,7	0	50,6	0	12,2	+1	63,2
Di, 09.03.2021	+5	76,9	+2	41,4	+11	47,3	0	15,7	+1	56,5	+1	51,9	+6	85,1	+1	11,2	0	44,3	0	12,2	+3	63,2
Mi, 10.03.2021	+1	73,5	+2	47,4	+9	44,7	+2	20,9	+4	60,6	0	44,5	+2	85,1	+1	14,9	+2	57,0	0	6,1	+4	63,2
Do, 11.03.2021	+5	73,5	+1	53,3	+11	45,6	+1	20,9	+5	64,6	0	29,7	+3	103,3	+2	22,4	+2	50,6	0	0,0	+3	60,3
Fr, 12.03.2021	+1	63,5	+1	47,4	+14	51,7	0	15,7	+1	60,6	+1	22,3	+2	109,4	0	22,4	0	38,0	0	0,0	+4	66,0
Sa, 13.03.2021	+4	56,8	0	47,4	+5	50,9	+1	20,9	+2	64,6	0	14,8	+1	109,4	0	18,7	+2	38,0	0	0,0	+2	54,5
So, 14.03.2021	0	56,8	0	47,4	0	48,2	0	20,9	0	56,5	0	14,8	0	85,1	0	18,7	0	38,0	0	0,0	0	48,8
	+25	56,8	+19	47,4	+53	48,2	+16	20,9	+29	56,5	+9	14,8	+11	85,1	+20	18,7	+22	38,0	+29	0,0	+27	48,8
	max	aktuell	max	aktuell	max	aktuell	max	aktuell	max	aktuell	max	aktuell	max	aktuell	max	aktuell	max	aktuell	max	aktuell	max	aktuell

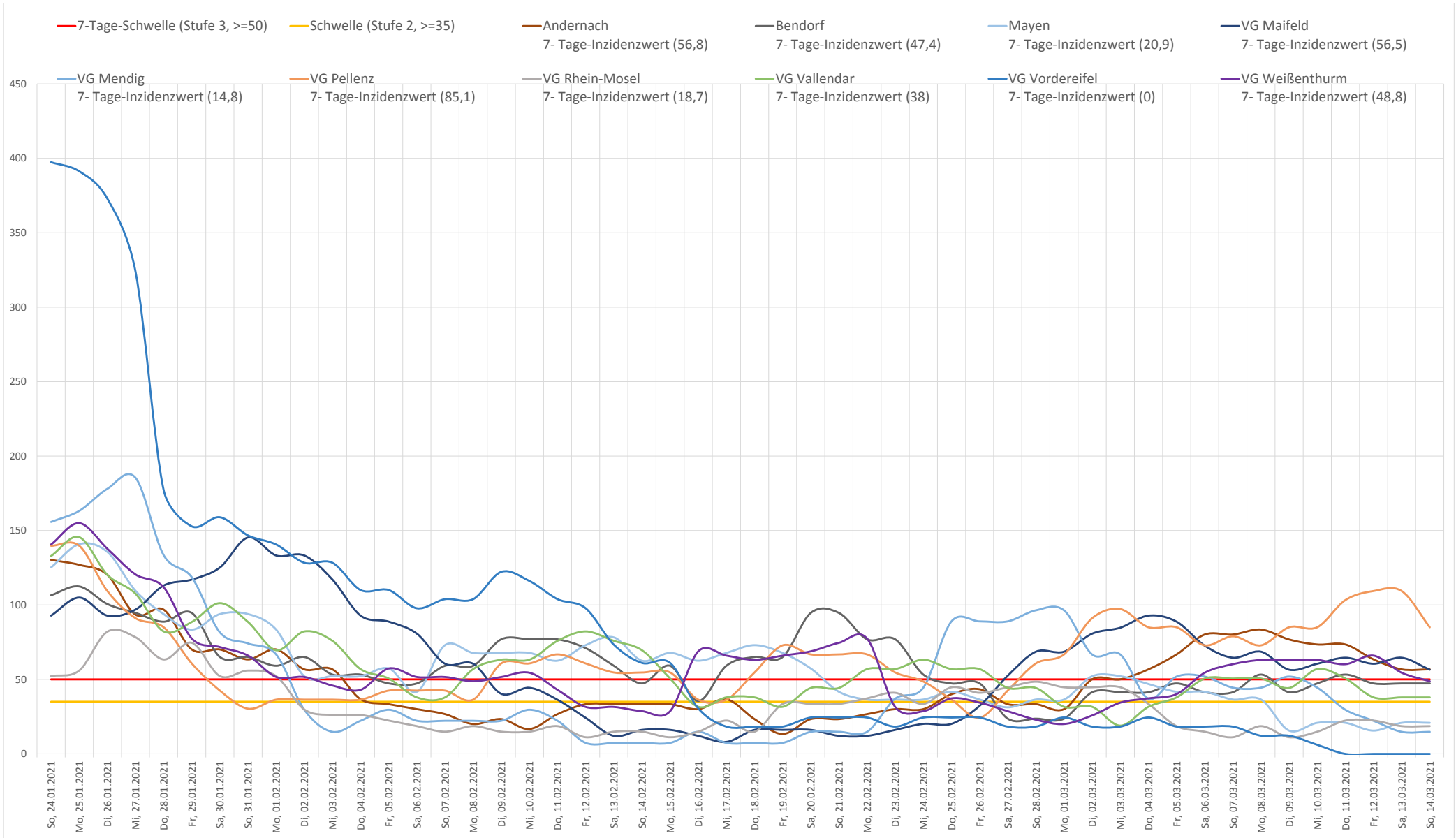
nur zur internen Verwendung



grafische Darstellung des zeitlichen Verlaufs aktiver Fälle sowie der 7-Tage-Inzidenz



grafische Darstellung des zeitlichen Verlaufs aktiver Fälle sowie der 7-Tage-Inzidenz (LK Mayen-Koblenz)



Aktuelle Informationen zur COVID-19-Lage im Landkreis Mayen-Koblenz und der Stadt Koblenz

Stadt / VG	positive Tests	+-	davon genesen	+-	aktive COVID-19-Fälle	+-	COVID-19-Todesfälle	+-	verstorben an anderen Ursachen	+-
Andernach	726	+4	655	+0	46	+4	23	+0	2	+0
Bendorf	439	+1	409	+0	21	+1	8	+0	1	+0
Koblenz	3176	+9	2911	+0	141	+9	103	+0	21	+0
Mayen	360	+1	333	+0	18	+1	7	+0	2	+0
VG Maifeld	466	+2	413	+2	39	+0	11	+0	3	+0
VG Mendig	274	+0	254	+0	14	+0	5	+0	1	+0
VG Pellenz	345	+2	309	+2	29	+0	6	+0	1	+0
VG Rhein-Mosel	539	+0	512	+2	9	-2	15	+0	3	+0
VG Vallendar	338	+2	314	+0	15	+2	9	+0	0	+0
VG Vordereifel	323	+0	298	+0	4	+0	20	+0	1	+0
VG Weißenthurm	850	+2	780	+0	46	+2	22	+0	2	+0
Summe	7836	+23	7188	+6	382	+17	229	+0	37	+0

Stadt / Landkreis	positive Tests	+-	davon genesen	+-	aktive COVID-19-Fälle	+-	COVID-19-Todesfälle	+-	verstorben an anderen Ursachen	+-
Mayen-Koblenz	4660	+14	4277	+6	241	+8	126	+0	16	+0
Stadt Koblenz	3176	+9	2911	+0	141	+9	103	+0	21	+0
Gesamtergebnis	7836	+23	7188	+6	382	+17	229	+0	37	+0

***Aufgrund von Datenaufbereitungen (z. B. Adressänderungen)
kann es zu Abweichungen gegenüber dem Vortag kommen***

Anzahl aktiver Fälle nach Gemeinde im Landkreis Mayen-Koblenz

Gemeinde	aktive Fälle
Andernach	46
Andernach	46
Bendorf	21
Bendorf	21
Mayen	18
Mayen	18
VG Maifeld	39
Gappenach	2
Kollig	2
Lonnig	1
Münstermaifeld	6
Ochtendung	9
Polch	8
Rüber	4
Welling	7
VG Mendig	14
Bell	1
Mendig	9
Thür	4

Gemeinde	aktive Fälle
VG Pellenz	29
Kretz	2
Kruft	2
Nickenich	3
Plaidt	13
Saffig	9
VG Rhein-Mosel	9
Brey	1
Brodenbach	2
Hatzenport	1
Löf	2
Spay	1
Waldesch	1
Winningen	1

Gemeinde	aktive Fälle
VG Vallendar	15
Niederwerth	3
Urbar	5
Weitersburg	7
VG Vordereifel	4
Kirchwald	2
Sankt Johann	2
VG Weißenthurm	46
Bassenheim	1
Kettig	8
Mülheim-Kärlich	9
Sankt Sebastian	4
Urmitz	9
Weißenthurm	15