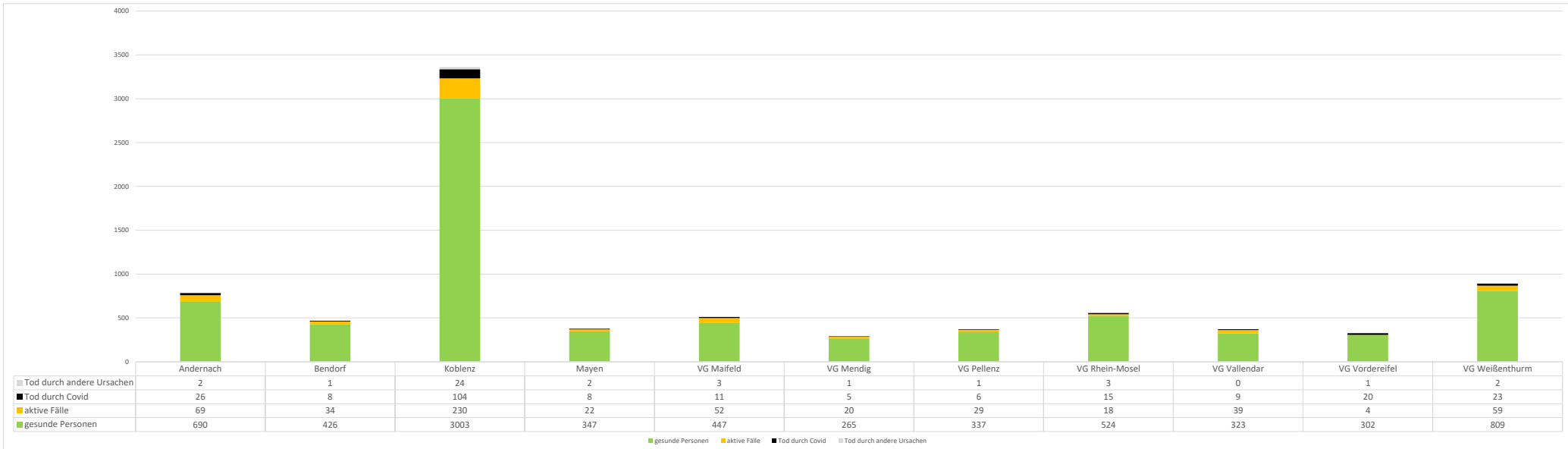


## aktuelle Informationen zur COVID-19-Lage im Landkreis Mayen-Koblenz und der Stadt Koblenz

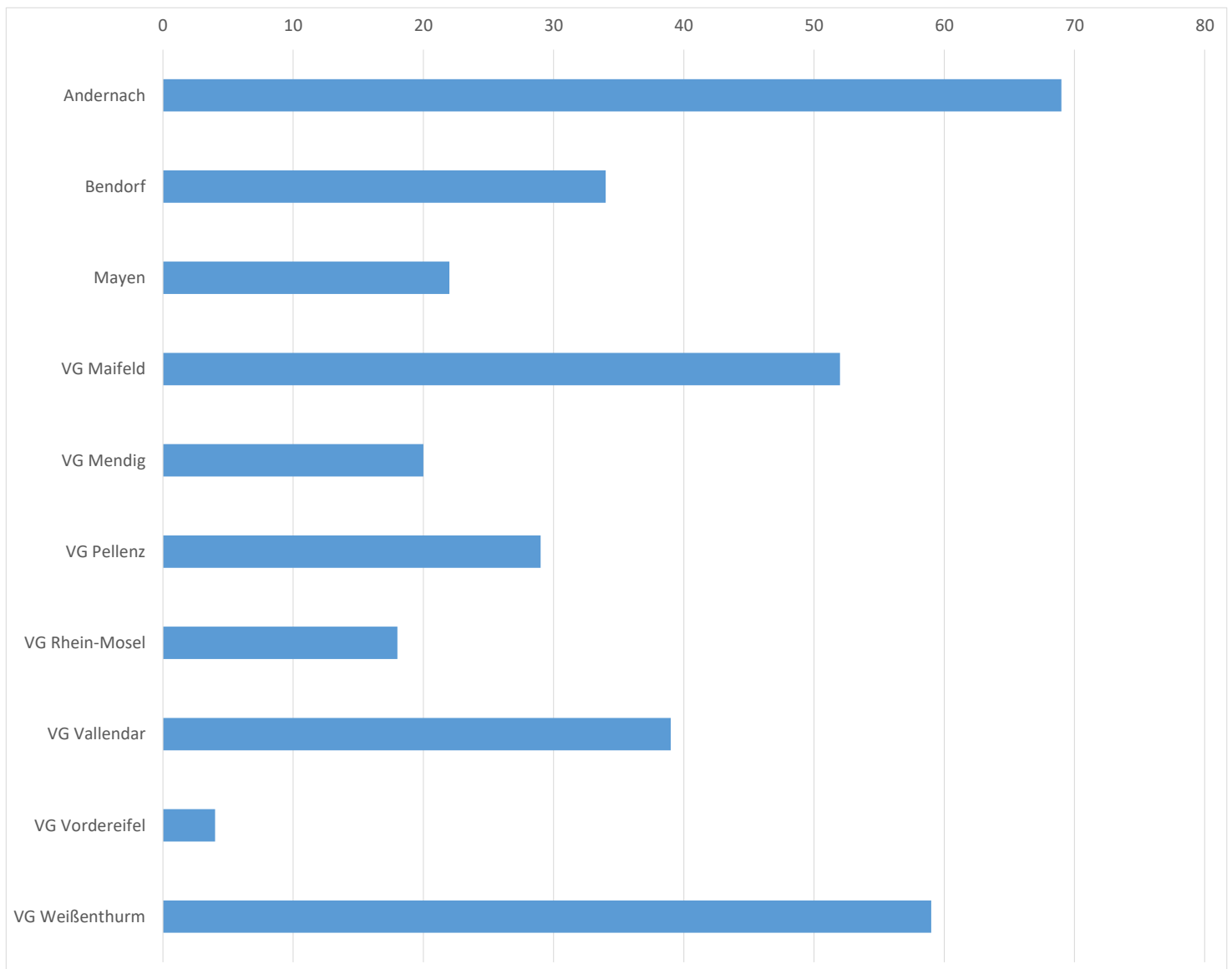


Stadt / VG	positive Tests	±	davon genesen	±	Genesungsgrad der nicht verstorbenen	aktive COVID-19-Fälle	±	7-Tage-Inzidenz	COVID-19-Todesfälle	±	verstorben an anderen Ursachen	±
Andernach	787	+6	690	+0	90,91 %	69	+6	120,3	26	+0	2	+0
Bendorf	469	+7	426	+0	92,61 %	34	+7	148,0	8	+0	1	+0
Koblenz	3361	+34	3003	+2	92,89 %	230	+32	92,9	104	+0	24	+0
Mayen	379	+7	347	+1	94,04 %	22	+6	83,5	8	+0	2	+0
VG Maifeld	513	+8	447	+1	89,58 %	52	+7	80,8	11	+0	3	+0
VG Mendig	291	+1	265	+1	92,98 %	20	+0	59,4	5	+0	1	+0
VG Pellenz	373	+5	337	+1	92,08 %	29	+4	97,3	6	+0	1	+0
VG Rhein-Mosel	560	+1	524	+2	96,68 %	18	-1	41,1	15	+0	3	+0
VG Vallendar	371	+5	323	+1	89,23 %	39	+4	88,6	9	+0	0	+0
VG Vordereifel	327	+1	302	+0	98,69 %	4	+1	18,3	20	+0	1	+0
VG Weißenthurm	893	+6	809	+1	93,20 %	59	+5	57,4	23	+0	2	+0
<b>Summe</b>	<b>8324</b>	<b>+81</b>	<b>7473</b>	<b>+10</b>	<b>92,84 %</b>	<b>576</b>	<b>+71</b>		<b>235</b>	<b>+0</b>	<b>40</b>	<b>+0</b>

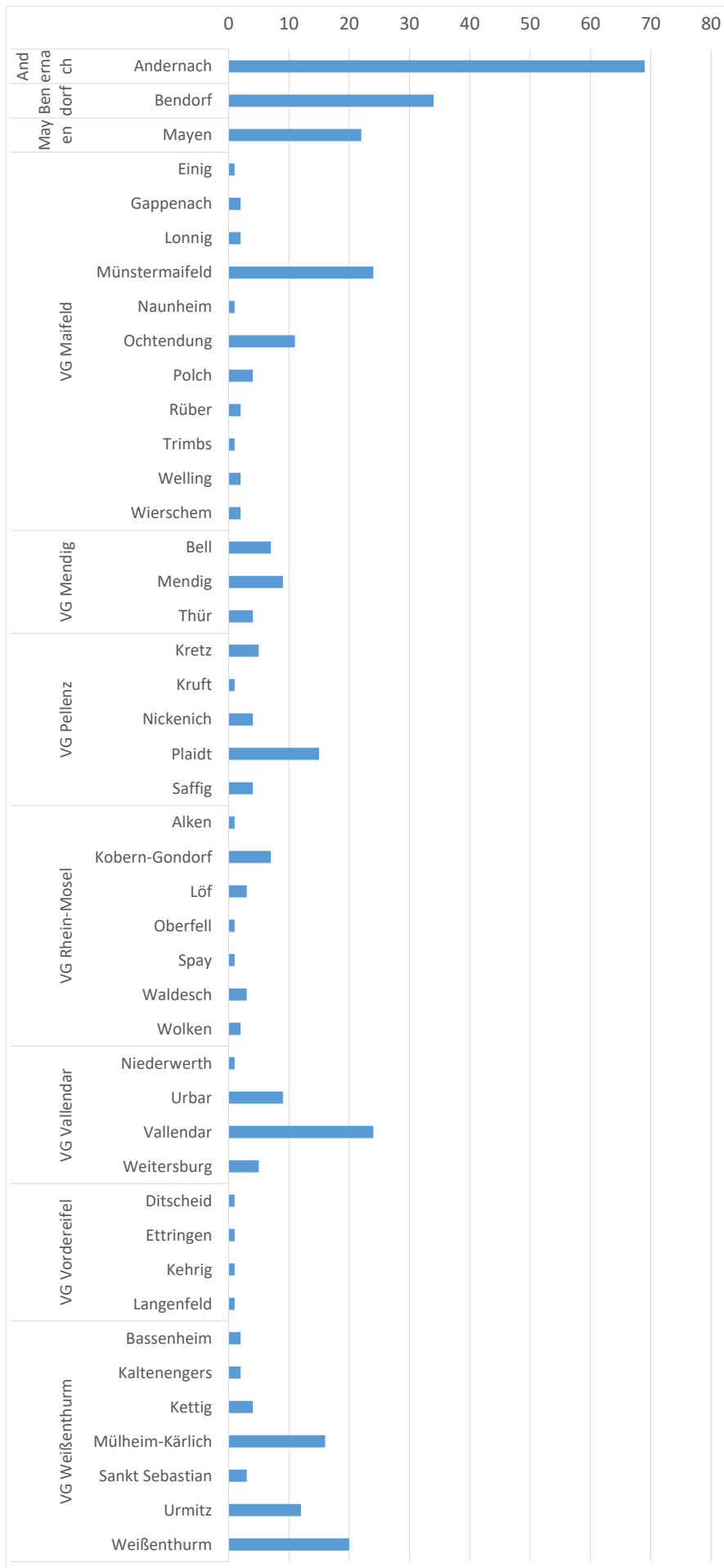
Stadt / Landkreis	positive Tests	±	davon genesen	±	Genesungsgrad der nicht verstorbenen	aktive COVID-19-Fälle	±	7-Tage-Inzidenz	COVID-19-Todesfälle	±	verstorben an anderen Ursachen	±
Mayen-Koblenz	4963	+47	4470	+8	92,82 %	346	+39	78,8	131	+0	16	+0
Stadt Koblenz	3361	+34	3003	+2	92,89 %	230	+32	92,9	104	+0	24	+0
<b>Gesamtergebnis</b>	<b>8324</b>	<b>+81</b>	<b>7473</b>	<b>+10</b>	<b>92,84 %</b>	<b>576</b>	<b>+71</b>		<b>235</b>	<b>+0</b>	<b>40</b>	<b>+0</b>

# Anzahl aktiver Fälle nach Verbandsgemeinde oder Stadt im Landkreis Mayen-Koblenz

Stadt / VG	aktive Fälle
Andernach	69
Bendorf	34
Mayen	22
VG Maifeld	52
VG Mendig	20
VG Pellenz	29
VG Rhein-Mosel	18
VG Vallendar	39
VG Vordereifel	4
VG Weißenthurm	59
<b>Summe</b>	<b>346</b>

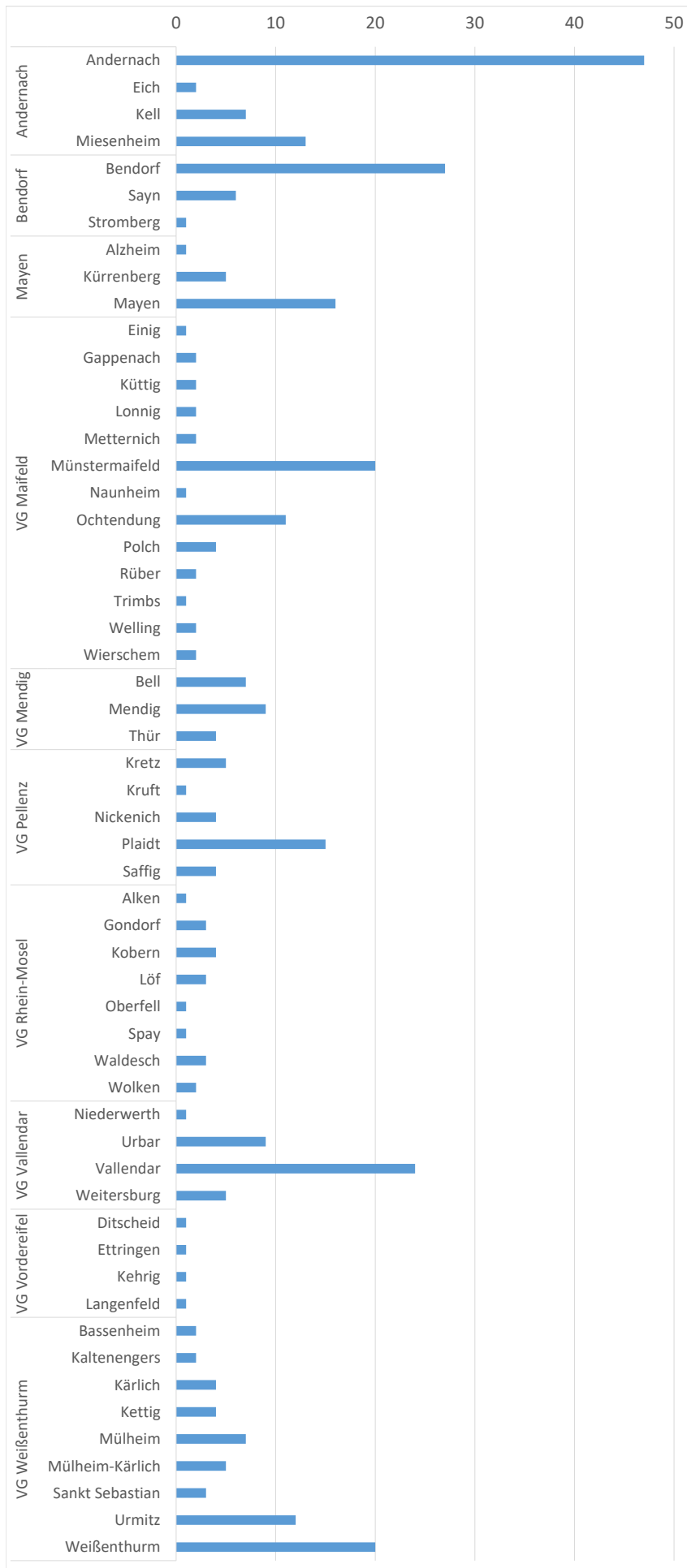


# Anzahl aktiver Fälle nach Gemeinde im Landkreis Mayen-Koblenz



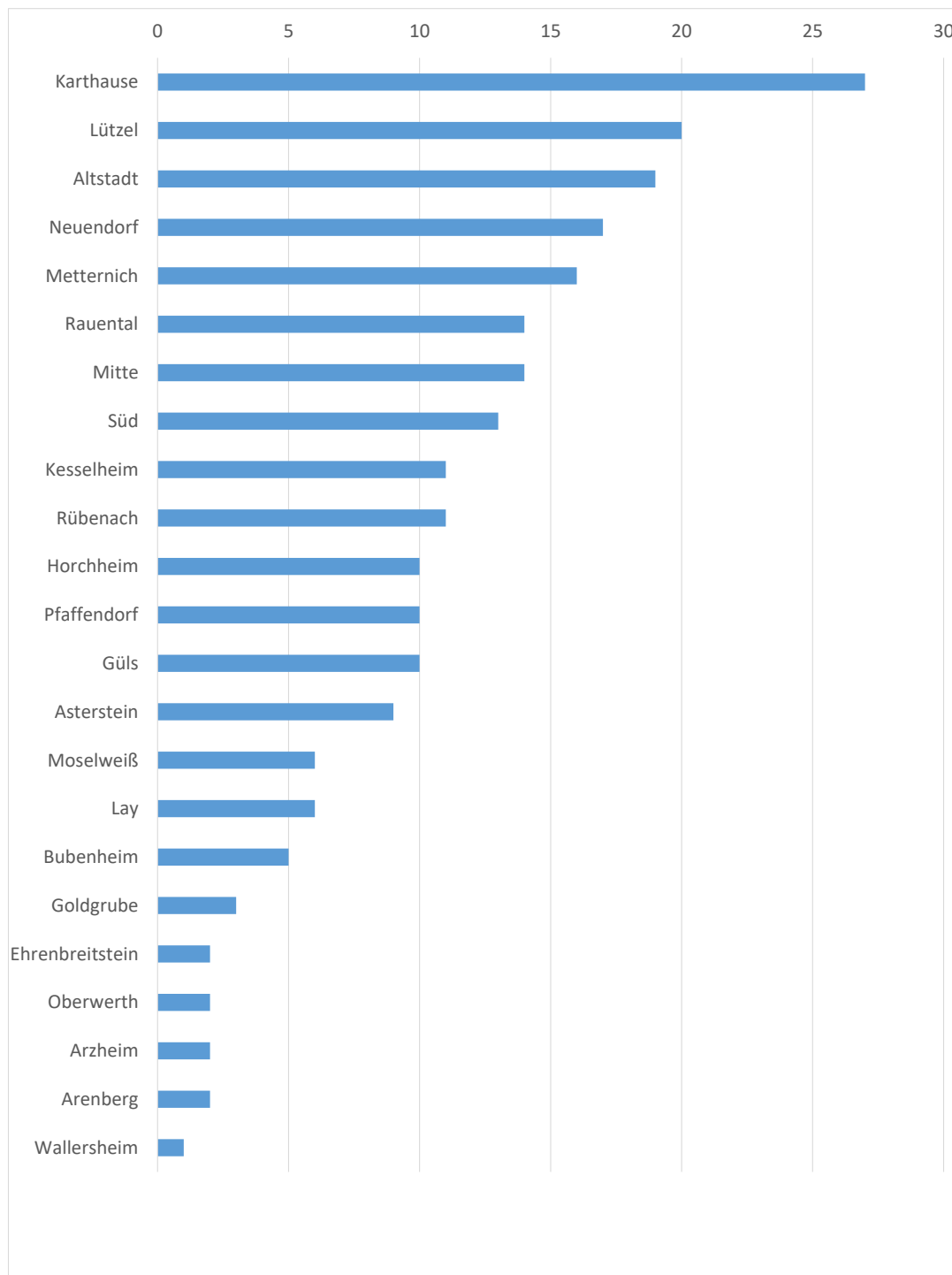
Gemeinde	aktive Fälle
<b>Andernach</b>	<b>69</b>
Andernach	69
<b>Bendorf</b>	<b>34</b>
Bendorf	34
<b>Mayen</b>	<b>22</b>
Mayen	22
<b>VG Maifeld</b>	<b>52</b>
Einig	1
Gappenach	2
Lonnig	2
Münstermaifeld	24
Naunheim	1
Ochtendung	11
Polch	4
Rüber	2
Trimbs	1
Welling	2
Wierschem	2
<b>VG Mendig</b>	<b>20</b>
Bell	7
Mendig	9
Thür	4
<b>VG Pellenz</b>	<b>29</b>
Kretz	5
Kruft	1
Nickenich	4
Plaidt	15
Saffig	4
<b>VG Rhein-Mosel</b>	<b>18</b>
Alken	1
Kobern-Gondorf	7
Löf	3
Oberfell	1
Spay	1
Waldesch	3
Wolken	2
<b>VG Vallendar</b>	<b>39</b>
Niederwerth	1
Urbar	9
Vallendar	24
Weitersburg	5
<b>VG Vordereifel</b>	<b>4</b>
Ditscheid	1
Ettringen	1
Kehrig	1
Langenfeld	1
<b>VG Weißenthurm</b>	<b>59</b>
Bassenheim	2
Kaltenengers	2
Kettig	4
Mülheim-Kärlich	16
Sankt Sebastian	3
Urmitz	12
Weißenthurm	20
<b>Summe</b>	<b>346</b>

# Anzahl aktiver Fälle nach Gemarkung im Landkreis Mayen-Koblenz



Gemarkung	aktive Fälle
<b>Andernach</b>	<b>69</b>
Andernach	47
Eich	2
Kell	7
Miesenheim	13
<b>Bendorf</b>	<b>34</b>
Bendorf	27
Sayn	6
Stromberg	1
<b>Mayen</b>	<b>22</b>
Alzheim	1
Kürrenberg	5
Mayen	16
<b>VG Maifeld</b>	<b>52</b>
Einig	1
Gappenach	2
Küttig	2
Lonnig	2
Metternich	2
Münstermaifeld	20
Naunheim	1
Ochtendung	11
Polch	4
Rüber	2
Trimbs	1
Welling	2
Wierschem	2
<b>VG Mendig</b>	<b>20</b>
Bell	7
Mendig	9
Thür	4
<b>VG Pellenz</b>	<b>29</b>
Kretz	5
Kruft	1
Nickenich	4
Plaidt	15
Saffig	4
<b>VG Rhein-Mosel</b>	<b>18</b>
Alken	1
Gondorf	3
Kobern	4
Löf	3
Oberfell	1
Spay	1
Waldesch	3
Wolken	2
<b>VG Vallendar</b>	<b>39</b>
Niederwerth	1
Urbar	9
Vallendar	24
Weitersburg	5
<b>VG Vordereifel</b>	<b>4</b>
Ditscheid	1
Ettringen	1
Kehrig	1
Langenfeld	1
<b>VG Weißenthurm</b>	<b>59</b>
Bassenheim	2
Kaltenengers	2
Kärlich	4
Kettig	4
Mülheim	7
Mülheim-Kärlich	5
Sankt Sebastian	3
Urmitz	12
Weißenthurm	20
<b>Summe</b>	<b>346</b>

# Anzahl aktiver Fälle nach Stadtteil in der Stadt Koblenz



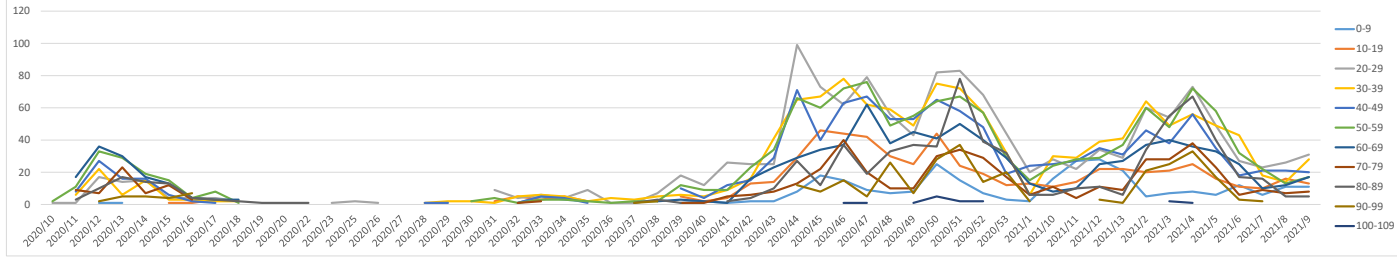
Stadtteil	Anzahl
Karthause	27
Lützel	20
Altstadt	19
Neuendorf	17
Metternich	16
Rauental	14
Mitte	14
Süd	13
Kesselheim	11
Rübenach	11
Horchheim	10
Pfaffendorf	10
Güls	10
Asterstein	9
Moselweiß	6
Lay	6
Bubenheim	5
Goldgrube	3
Ehrenbreitstein	2
Oberwerth	2
Arzheim	2
Arenberg	2
Wallersheim	1
<b>Summe</b>	<b>230</b>



# statistische Betrachtung der Altersstrukturen positiv getesteter Personen

Durchschnittsalter positiv getesteter Personen: 46,91

zeitlicher Verlauf positiver Testergebnisse nach Altersgruppe



Alter	Anzahl
0-9	297
10-19	591
20-29	1382
30-39	1255
40-49	1095
50-59	1281
60-69	876
70-79	501
80-89	721
90-99	308
100-109	17
<b>Gesamterge</b>	<b>8324</b>

KW	Alter	0-9	10-19	20-29	30-39	40-49	50-59	60-69	70-79	80-89	90-99	100-109	Summe
2020/10				1					2				3
2020/11				1	6	8	11	17	9	3			55
2020/12		1		17	22	27	33	36	7	10	2		155
2020/13		1	1	14	6	16	29	30	23	17	5		142
2020/14				15	15	16	19	17	7	14	5		108
2020/15			1	4	3	6	15	13	12	13	4		71
2020/16			1	4	3	2	4	4	3	4	7	1	33
2020/17			3	4	2	1	8	3	3	3			24
2020/18				2	2		1	3		2	1		11
2020/19									1	1			2
2020/20										1			1
2020/22								1	1	1			3
2020/23				1									1
2020/25				2	1		2	2	1				8
2020/26				1									1
2020/27								1					1
2020/28				4	1	1							6
2020/29		1	1		2	1		1		2			8
2020/30				2	2		2						4
2020/31			2	9	1		4						16
2020/32		1	5	4	5	1	4		1				18
2020/33		5	3	6	6	5	3		2	1			31
2020/34		3	5	4	5	4	3						24
2020/35		2	2	9	2	1	2	3					21
2020/36				1	4		1						6
2020/37				1	3	2	2			1	1		10
2020/38				7	5	2	2			3	2		21
2020/39		1	5	18	6	10	12	3	1	1			57
2020/40		2	2	12	5	4	9	2	1				37
2020/41		1	4	26	9	12	9	1	5	2			69
2020/42		2	13	25	16	15	23	16	6	4	2		122
2020/43		2	14	25	41	29	34	23	8	10			186
2020/44		8	29	99	65	71	66	29	13	27	12		419
2020/45		18	46	73	67	40	60	34	22	12	8		380
2020/46		15	44	62	78	63	72	37	40	37	15	1	464
2020/47		9	42	79	62	67	76	62	20	19	5	1	442
2020/48		7	30	56	59	53	49	38	10	33	26		361
2020/49		8	25	43	49	53	55	45	10	37	7	1	333
2020/50		25	44	82	75	65	64	41	30	36	28	5	495
2020/51		15	24	83	72	58	67	50	34	78	37	2	520
2020/52		7	19	68	57	48	57	40	29	39	14	2	380
2020/53		3	12	44	32	19	29	29	17	32	20		237
2021/1		2	13	20	6	24	15	13	6	6	2		107
2021/10		16	11	28	30	25	24	8	11	6			159
2021/11		27	14	22	29	27	28	10	4	10			171
2021/12		28	22	34	39	35	29	25	11	11	3		237
2021/13		21	22	29	41	31	37	27	9	6	1		224
2021/2		5	20	60	64	46	60	37	28	34	21		375
2021/3		7	21	54	49	38	48	40	28	55	25	2	367
2021/4		8	25	73	56	72	36	38	67	33	1		465
2021/5		6	16	49	49	35	58	33	23	40	17		326
2021/6		12	11	27	43	18	32	25	6	17	3	1	195
2021/7		6	10	23	18	21	22	10	9	16	2		137
2021/8		11	16	26	14	21	13	12	7	5			125
2021/9		11	13	31	28	20	17	17	8	5			150
<b>Summe</b>		<b>297</b>	<b>591</b>	<b>1382</b>	<b>1255</b>	<b>1095</b>	<b>1281</b>	<b>876</b>	<b>501</b>	<b>721</b>	<b>308</b>	<b>17</b>	<b>8324</b>

**nur zur internen Verwendung**

# zeitlicher Verlauf diverser Kennzahlen in der Stadt Koblenz und dem Landkreis Mayen-Koblenz

Tag	LK MYK & Stadt KO									Landkreis Mayen-Koblenz							Stadt Koblenz								
	+ Befunde pro Tag	-7- Tage-Inzidenzwert	+ Befunde	Δ% Zuwachs	☑ pro Tag	Σ	genesene Personen	aktive Fälle	+/- aktive Fälle	+ Befunde pro Tag	-7- Tage-Inzidenzwert	+ Befunde	☑ pro Tag	Σ	genesene Personen	aktive Fälle	+/- aktive Fälle	+ Befunde pro Tag	-7- Tage-Inzidenzwert	+ Befunde	☑ pro Tag	Σ	genesene Personen	aktive Fälle	+/- aktive Fälle
Fr, 05.02.2021	+45	65,5	7070	0,64%	0	203	6201	666	-45	+21	53,2	4171	0	110	3686	375	-45	+24	88,6	2899	0	93	2515	291	0
Sa, 06.02.2021	+33	60,3	7103	0,47%	4	207	6263	633	-33	+18	46,6	4189	1	111	3729	349	-26	+15	85,9	2914	3	96	2534	284	-7
So, 07.02.2021	+18	59,4	7121	0,25%	0	207	6329	585	-48	+12	47,6	4201	0	111	3772	318	-31	+6	81,5	2920	0	96	2557	267	-17
Mo, 08.02.2021	+7	58,4	7128	0,10%	3	210	6353	565	-20	+5	47,1	4206	2	113	3787	306	-12	+2	79,8	2922	1	97	2566	259	-8
Di, 09.02.2021	+40	57,5	7168	0,56%	4	214	6392	562	-3	+28	50,4	4234	3	116	3807	311	+5	+12	71,0	2934	1	98	2585	251	-8
Mi, 10.02.2021	+20	56,9	7188	0,28%	0	214	6472	502	-60	+11	50,4	4245	0	116	3846	283	-28	+9	69,3	2943	0	98	2626	219	-32
Do, 11.02.2021	+19	55,4	7207	0,26%	0	214	6512	481	-21	+10	49,0	4255	0	116	3869	270	-13	+9	67,5	2952	0	98	2643	211	-8
Fr, 12.02.2021	+21	48,1	7228	0,29%	4	218	6555	455	-26	+12	44,8	4267	3	119	3899	249	-21	+9	54,4	2961	1	99	2656	206	-5
Sa, 13.02.2021	+17	43,2	7245	0,24%	1	219	6595	431	-24	+9	40,6	4276	1	120	3917	239	-10	+8	48,2	2969	0	99	2678	192	-14
So, 14.02.2021	+13	41,7	7258	0,18%	1	220	6644	394	-37	+4	36,8	4280	1	121	3949	210	-29	+9	50,9	2978	0	99	2695	184	-8
Mo, 15.02.2021	+7	41,7	7265	0,10%	1	221	6665	379	-15	+4	36,4	4284	0	121	3959	204	-6	+3	51,7	2981	1	100	2706	175	-9
Di, 16.02.2021	+34	39,9	7299	0,47%	2	223	6675	401	+22	+26	35,4	4310	1	122	3965	223	+19	+8	48,2	2989	1	101	2710	178	+3
Mi, 17.02.2021	+17	39,0	7316	0,23%	3	226	6715	375	-26	+16	37,8	4326	1	123	3984	219	-4	+1	41,2	2990	2	103	2731	156	-22
Do, 18.02.2021	+19	39,0	7335	0,26%	0	226	6737	372	-3	+10	37,8	4336	0	123	3995	218	-1	+9	41,2	2999	0	103	2742	154	-2
Fr, 19.02.2021	+18	38,1	7353	0,25%	0	226	6760	367	-5	+16	39,6	4352	0	123	4008	221	+3	+2	35,1	3001	0	103	2752	146	-8
Sa, 20.02.2021	+25	40,5	7378	0,34%	0	226	6805	347	-20	+19	44,3	4371	0	123	4029	219	-2	+6	33,3	3007	0	103	2776	128	-18
So, 21.02.2021	+5	38,1	7383	0,07%	0	226	6838	319	-28	+2	43,4	4373	0	123	4047	203	-16	+3	28,1	3010	0	103	2791	116	-12
Mo, 22.02.2021	+10	39,0	7393	0,14%	0	226	6856	311	-8	+5	43,8	4378	0	123	4059	196	-7	+5	29,8	3015	0	103	2797	115	-1
Di, 23.02.2021	+19	34,4	7412	0,26%	1	227	6862	323	+12	+13	37,8	4391	1	124	4063	204	+8	+6	28,1	3021	0	103	2799	119	+4
Mi, 24.02.2021	+30	38,4	7442	0,40%	1	228	6902	312	-11	+12	35,9	4403	1	125	4091	187	-17	+18	43,0	3039	0	103	2811	125	+6
Do, 25.02.2021	+26	40,5	7468	0,35%	0	228	6921	319	+7	+22	41,5	4425	0	125	4102	198	+11	+4	38,6	3043	0	103	2819	121	-4
Fr, 26.02.2021	+24	42,3	7492	0,32%	0	228	6937	327	+8	+15	41,0	4440	0	125	4110	205	+7	+9	44,7	3052	0	103	2827	122	+1
Sa, 27.02.2021	+24	42,0	7516	0,32%	0	228	6957	331	+4	+15	39,2	4455	0	125	4121	209	+4	+9	47,3	3061	0	103	2836	122	0
So, 28.02.2021	+17	45,7	7533	0,23%	0	228	6974	331	0	+10	42,9	4465	0	125	4130	210	+1	+7	50,9	3068	0	103	2844	121	-1
Mo, 01.03.2021	+3	43,5	7536	0,04%	0	228	6987	321	-10	+2	41,5	4467	0	125	4134	208	-2	+1	47,3	3069	0	103	2853	113	-8
Di, 02.03.2021	+40	49,9	7576	0,53%	0	228	6994	354	+33	+29	49,0	4496	0	125	4138	233	+25	+11	51,7	3080	0	103	2856	121	+8
Mi, 03.03.2021	+27	49,0	7603	0,36%	0	228	7026	349	-5	+15	50,4	4511	0	125	4163	223	-10	+12	46,5	3092	0	103	2863	126	+5
Do, 04.03.2021	+30	50,2	7633	0,39%	0	228	7043	362	+13	+20	49,4	4531	0	125	4179	227	+4	+10	51,7	3102	0	103	2864	135	+9
Fr, 05.03.2021	+23	49,9	7656	0,30%	1	229	7062	365	+3	+16	49,9	4547	0	125	4189	233	+6	+7	50,0	3109	1	104	2873	132	-3
Sa, 06.03.2021	+25	50,2	7681	0,33%	0	229	7080	372	+7	+18	51,3	4565	0	125	4205	235	+2	+7	48,2	3116	0	104	2875	137	+5
So, 07.03.2021	+11	48,4	7692	0,14%	0	229	7105	358	-14	+8	50,4	4573	0	125	4224	224	-11	+3	44,7	3119	0	104	2881	134	-3
Mo, 08.03.2021	+12	51,1	7704	0,16%	0	229	7110	365	+7	+8	53,2	4581	0	125	4226	230	+6	+4	47,3	3123	0	104	2884	135	+1
Di, 09.03.2021	+28	47,5	7732	0,36%	0	229	7120	383	+18	+17	47,6	4598	0	125	4231	242	+12	+11	47,3	3134	0	104	2889	141	+6
Mi, 10.03.2021	+27	47,5	7759	0,35%	0	229	7138	392	+9	+19	49,4	4617	0	125	4244	248	+6	+8	43,8	3142	0	104	2894	144	+3
Do, 11.03.2021	+33	48,4	7792	0,43%	1	230	7165	397	+5	+22	50,4	4639	1	126	4256	257	+9	+11	44,7	3153	0	104	2909	140	-4
Fr, 12.03.2021	+29	50,2	7821	0,37%	0	230	7191	400	+3	+14	49,4	4653	0	126	4278	249	-8	+15	51,7	3168	0	104	2913	151	+11
Sa, 13.03.2021	+21	49,0	7842	0,27%	0	230	7215	397	-3	+13	47,1	4666	0	126	4293	247	-2	+8	52,6	3176	0	104	2922	150	-1
So, 14.03.2021	+21	52,1	7863	0,27%	0	230	7238	395	-2	+14	49,9	4680	0	126	4307	247	0	+7	56,1	3183	0	104	2931	148	-2
Mo, 15.03.2021	+6	50,2	7869	0,08%	1	231	7255	383	-12	+2	47,1	4682	1	127	4317	238	-9	+4	56,1	3187	0	104	2938	145	-3
Di, 16.03.2021	+42	54,5	7911	0,53%	0	231	7258	422	+39	+30	53,2	4712	0	127	4319	266	+28	+12	57,0	3199	0	104	2939	156	+11
Mi, 17.03.2021	+40	58,4	7951	0,51%	2	233	7298	420	-2	+26	56,4	4738	2	129	4348	261	-5	+14	62,3	3213	0	104	2950	159	+3
Do, 18.03.2021	+62	67,3	8013	0,78%	0	233	7324	456	+36	+36	63,0	4774	0	129	4363	282	+21	+26	75,4	3239	0	104	2961	174	+15
Fr, 19.03.2021	+36	69,4	8049	0,45%	1	234	7353	462	+6	+20	65,8	4794	1	130	4382	282	0	+16	76,3	3255	0	104	2971	180	+6
Sa, 20.03.2021	+29	71,8	8078	0,36%	0	234	7373	471	+9	+17	67,6	4811	0	130	4396	285	+3	+12	79,8	3267	0	104	2977	186	+6
So, 21.03.2021	+22	72,1	8100	0,27%	0	234	7389	477	+6	+14	67,6	4825	0	130	4407	288	+3	+8	80,7	3275	0	104	2982	189	+3
Mo, 22.03.2021	+12	74,0	8112	0,15%	0	234	7396	482	+5	+9	70,9	4834	0	130	4413	291	+3	+3	79,8	3278	0	104	2983	191	+2
Di, 23.03.2021	+53	77,3	8165	0,65%	0	234	7405	526	+44	+32	71,8	4866	0	130	4419	317	+26	+21	87,7	3299	0	104	2986	209	+18
Mi, 24.03.2021	+76	88,3	8241	0,93%	0	234	7424	583	+57	+50	83,0	4916	0	130	4432	354	+37	+26	98,2	3325	0	104	2992	229	+20
Do, 25.03.2021	+71	91,0	8312	0,86%	1	235	7439	638	+55	+41	85,3	4957	1	131	4443	383	+29	+30	101,7	3355	0	104	2996	255	+26
Fr, 26.03.2021	+12	83,7	8324	0,14%	0	235	7455	634	-4	+6	78,8	4963	0	131	4458	374	-9	+6	92,9	3361	0	104	2997	260	+5
	25,98	83,7	8324	0,34%	4	235	7455	634	57	50	78,8	4963	3	131	4458	374	37	30	92,9	3361	3	104	2997	260	26



**nur zur internen Verwendung**



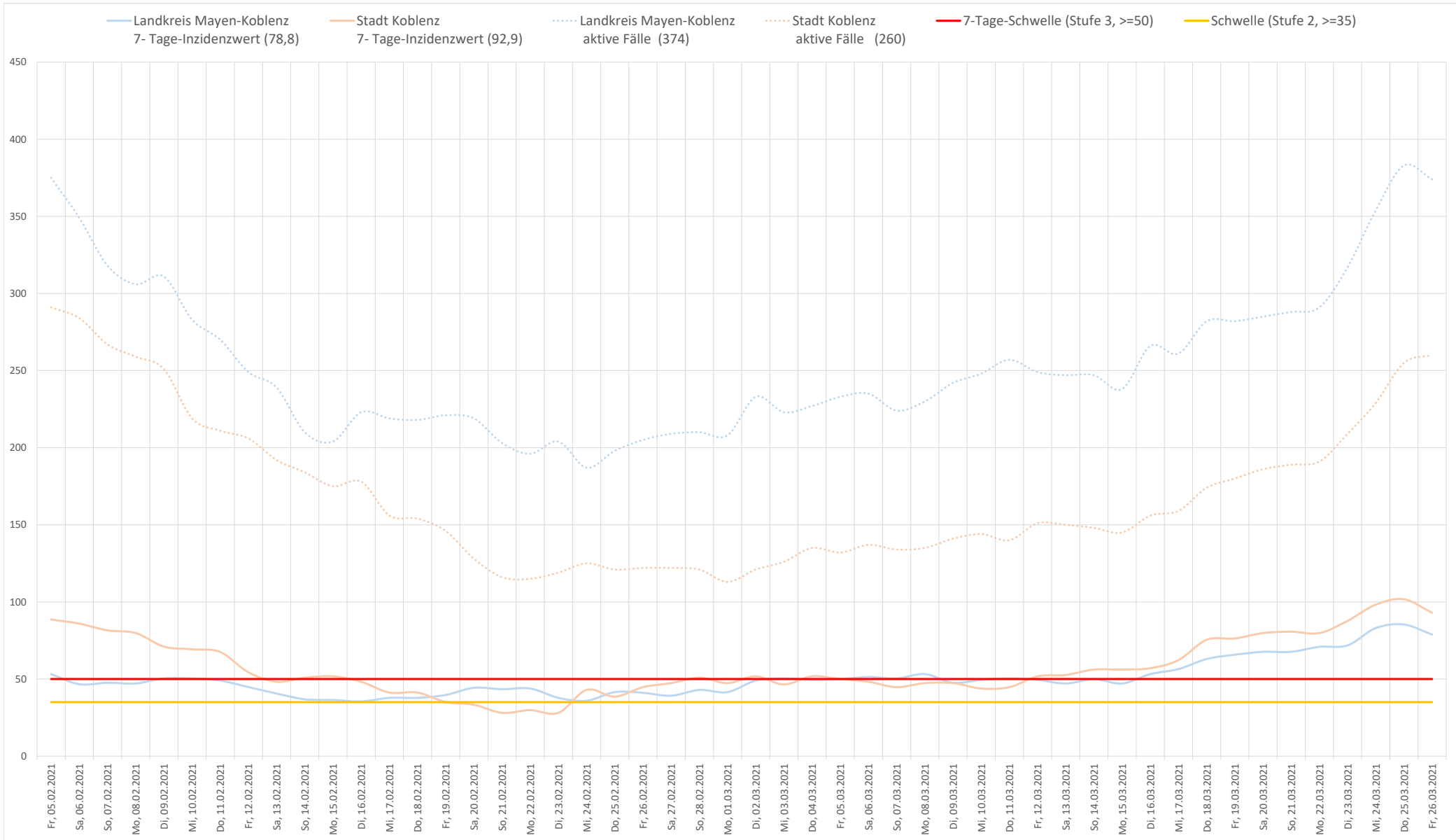
# zeitlicher Verlauf diverser Kennzahlen in der Stadt Koblenz und dem Landkreis Mayen-Koblenz

Tag	Andernach		Bendorf		Koblenz		Mayen		VG Maifeld		VG Mendig		VG Pellenz		VG Rhein-Mosel		VG Vallendar		VG Vordereifel		VG Weißenthurm	
	+ Befunde pro Tag	7-Tage-Inzidenzwert	+ Befunde pro Tag	7-Tage-Inzidenzwert	+ Befunde pro Tag	7-Tage-Inzidenzwert	+ Befunde pro Tag	7-Tage-Inzidenzwert	+ Befunde pro Tag	7-Tage-Inzidenzwert	+ Befunde pro Tag	7-Tage-Inzidenzwert	+ Befunde pro Tag	7-Tage-Inzidenzwert	+ Befunde pro Tag	7-Tage-Inzidenzwert	+ Befunde pro Tag	7-Tage-Inzidenzwert	+ Befunde pro Tag	7-Tage-Inzidenzwert	+ Befunde pro Tag	7-Tage-Inzidenzwert
Fr, 05.02.2021	+1	33,4	+2	47,4	+24	88,6	+2	57,4	+3	88,9	+2	29,7	+1	42,6	+2	22,4	+1	50,6	+2	110,1	+5	57,4
Sa, 06.02.2021	+2	30,1	+2	47,4	+15	85,9	+2	41,7	+3	80,8	0	22,3	+2	42,6	0	18,7	+1	38,0	+4	97,8	+2	51,7
So, 07.02.2021	0	26,7	+2	59,2	+6	81,5	+6	73,1	0	60,6	0	22,3	0	42,6	0	14,9	+1	38,0	+2	104,0	+1	51,7
Mo, 08.02.2021	0	20,1	+1	59,2	+2	79,8	0	67,8	0	60,6	0	22,3	0	36,5	+1	18,7	+3	57,0	0	104,0	0	48,8
Di, 09.02.2021	+1	23,4	+5	77,0	+12	71,0	+2	67,8	+1	40,4	0	22,3	+5	60,8	0	14,9	+4	63,3	+7	122,3	+3	51,7
Mi, 10.02.2021	0	16,7	+1	77,0	+9	69,3	0	67,8	+2	44,4	+1	29,7	+2	60,8	0	14,9	0	63,3	+2	116,2	+3	54,5
Do, 11.02.2021	+4	26,7	0	77,0	+9	67,5	0	62,6	0	36,4	0	22,3	+1	66,9	+2	18,7	+2	76,0	0	104,0	+1	43,1
Fr, 12.02.2021	+3	33,4	+1	71,1	+9	54,4	+4	73,1	0	24,2	0	7,4	0	60,8	0	11,2	+2	82,3	+1	97,8	+1	31,6
Sa, 13.02.2021	+2	33,4	0	59,2	+8	48,2	+3	78,3	0	12,1	+8	7,4	+1	54,7	+1	14,9	0	76,0	0	73,4	+2	31,6
So, 14.02.2021	0	33,4	0	47,4	+9	50,9	+3	62,6	+1	16,2	0	7,4	0	54,7	0	14,9	0	69,6	0	61,1	0	28,7
Mo, 15.02.2021	0	33,4	+3	59,2	+3	51,7	+1	67,8	0	16,2	0	7,4	0	54,7	0	11,2	0	50,6	0	61,1	0	28,7
Di, 16.02.2021	0	30,1	+1	35,5	+8	48,2	+1	62,6	0	12,1	+1	14,8	+2	36,5	+1	14,9	+1	31,7	+2	30,6	+17	68,9
Mi, 17.02.2021	+2	36,8	+5	59,2	+1	41,2	+1	67,8	+1	8,1	0	7,4	+2	36,5	+2	22,4	+1	38,0	0	18,3	+2	66,0
Do, 18.02.2021	0	23,4	+1	65,1	+9	41,2	+1	73,1	+2	16,2	0	7,4	+4	54,7	0	14,9	+2	38,0	0	18,3	0	63,2
Fr, 19.02.2021	0	13,4	+1	65,1	+2	35,1	+3	67,8	0	16,2	0	7,4	+3	72,9	+5	33,6	+1	31,7	+1	18,3	+2	66,0
Sa, 20.02.2021	+5	23,4	+5	94,7	+6	33,3	+1	57,4	0	16,2	+1	14,8	0	66,9	+1	33,6	+2	44,3	+1	24,5	+3	68,9
So, 21.02.2021	0	23,4	0	94,7	+3	28,1	0	41,7	0	12,1	0	14,8	0	66,9	0	33,6	0	44,3	0	24,5	+2	74,6
Mo, 22.02.2021	+1	26,7	0	77,0	+5	29,8	0	36,5	0	12,1	0	14,8	0	66,9	+1	37,3	+2	57,0	0	24,5	+1	77,5
Di, 23.02.2021	+1	30,1	+1	77,0	+6	28,1	+1	36,5	+1	16,2	+4	37,1	0	54,7	+2	41,1	+1	37,0	+1	18,3	+1	31,6
Mi, 24.02.2021	+2	30,1	+1	53,3	+18	43,0	+1	36,5	+2	20,2	+1	44,5	+1	48,6	0	33,6	+2	63,3	+1	24,5	+1	28,7
Do, 25.02.2021	+3	40,1	0	47,4	+4	38,6	+2	41,7	+2	20,2	+6	89,0	+2	36,5	+3	44,8	+1	57,0	0	24,5	+3	37,3
Fr, 26.02.2021	+1	43,4	+1	47,4	+9	44,7	+2	36,5	+3	32,3	0	89,0	+1	24,3	+4	41,1	+1	57,0	+1	24,5	+1	34,5
Sa, 27.02.2021	+2	33,4	+1	23,7	+9	47,3	0	31,3	+5	52,5	+1	89,0	+3	42,6	+2	44,8	0	44,3	0	18,3	+1	28,7
So, 28.02.2021	0	33,4	0	23,7	+7	50,9	+1	36,5	+4	68,7	+1	96,5	+3	60,8	+1	48,5	0	44,3	0	18,3	0	23,0
Mo, 01.03.2021	0	30,1	0	23,7	+1	47,3	0	36,5	0	68,7	0	96,5	+1	66,9	0	44,8	0	31,7	+1	24,5	0	20,1
Di, 02.03.2021	+7	50,1	+4	41,4	+11	51,7	+4	52,2	+4	80,8	0	66,8	+4	91,2	+2	44,8	+1	31,7	0	18,3	+3	25,8
Mi, 03.03.2021	+2	50,1	+1	41,4	+12	46,5	+1	52,2	+3	84,8	+1	66,8	+2	97,3	0	44,8	0	19,0	+1	18,3	+4	34,5
Do, 04.03.2021	+5	56,8	0	41,4	+10	51,7	+1	47,0	+4	92,9	+2	37,1	0	85,1	0	33,6	+3	31,7	+1	24,5	+4	37,3
Fr, 05.03.2021	+4	66,8	+2	47,4	+7	50,0	+1	41,7	+2	88,9	+2	51,9	+1	85,1	0	18,7	+2	38,0	0	18,3	+2	40,2
Sa, 06.03.2021	+6	80,2	0	41,4	+7	48,2	0	41,7	+1	72,7	+1	51,9	+1	72,9	+1	14,9	+2	50,6	0	18,3	+6	54,5
So, 07.03.2021	0	80,2	0	41,4	+3	44,7	0	36,5	+2	64,6	0	44,5	+4	79,0	0	11,2	0	50,6	0	18,3	+2	60,3
Mo, 08.03.2021	+2	86,9	+2	53,3	+4	47,3	0	36,5	+1	68,7	+0	44,5	0	72,9	+2	18,7	0	50,6	0	12,2	+1	63,2
Di, 09.03.2021	+5	80,2	+2	41,4	+11	47,3	0	15,7	+1	56,5	+1	51,9	+6	85,1	0	11,2	0	44,3	0	12,2	+2	60,3
Mi, 10.03.2021	+1	76,9	+2	47,4	+8	43,8	+2	20,9	+4	60,6	0	44,5	+2	85,1	+2	18,7	+2	57,0	0	6,1	+4	60,3
Do, 11.03.2021	+5	76,9	+1	53,3	+11	44,7	+1	20,9	+5	64,6	0	29,7	+3	103,3	+2	26,1	+2	50,6	0	0,0	+3	57,4
Fr, 12.03.2021	+3	73,5	+1	47,4	+15	51,7	0	15,7	+1	60,6	+1	22,3	+3	115,5	+1	29,9	0	38,0	0	0,0	+4	63,2
Sa, 13.03.2021	+5	70,2	0	47,4	+8	52,6	+1	20,9	+3	68,7	0	14,8	+3	127,7	0	26,1	+1	31,7	0	0,0	0	45,9
So, 14.03.2021	+2	76,9	+1	53,3	+7	56,1	0	20,9	+3	72,7	+1	22,3	0	103,3	0	26,1	+4	57,0	0	0,0	+3	48,8
Mo, 15.03.2021	+1	73,5	0	41,4	+4	56,1	0	20,9	0	68,7	0	22,3	0	103,3	0	18,7	0	57,0	0	0,0	+1	48,8
Di, 16.03.2021	+7	80,2	0	29,6	+12	57,0	+2	31,3	+2	72,7	+1	22,3	+1	72,9	+3	29,9	+7	101,3	0	0,0	+7	63,2
Mi, 17.03.2021	+1	80,2	+3	35,5	+14	62,3	0	20,9	+12	105,0	+1	29,7	+4	85,1	0	22,4	+2	101,3	0	0,0	+3	60,3
Do, 18.03.2021	+4	76,9	+1	35,5	+26	75,4	+1	20,9	+5	105,0	+6	74,2	+2	113,9	+5	33,6	+4	113,9	+1	6,1	+7	71,8
Fr, 19.03.2021	+6	86,9	0	29,6	+16	76,3	0	20,9	+4	117,1	0	66,8	+2	72,9	0	29,9	+3	132,9	0	6,1	+5	74,6
Sa, 20.03.2021	+2	76,9	+4	53,3	+12	79,8	0	15,7	+3	117,1	+2	81,6	+1	60,8	+3	41,1	0	126,6	0	6,1	+2	80,4
So, 21.03.2021	+5	86,9	+2	59,2	+8	80,7	0	15,7	+1	109,1	0	74,2	+1	66,9	+1	44,8	0	101,3	+2	18,3	+2	77,5
Mo, 22.03.2021	0	83,6	+1	65,1	+3	79,8	0	15,7	+2	117,1	+3	96,5	0	66,9	0	44,8	+2	113,9	0	18,3	+1	77,5
Di, 23.03.2021	+8	86,9	+8	112,5	+21	87,7	+5	31,3	+2	117,1	+2	103,9	+2	72,9	0	33,6	+3	88,6	0	18,3	+2	63,2
Mi, 24.03.2021	+15	133,7	+3	112,5	+26	98,2	+3	47,0	+6	92,9	+1	103,9	+7	91,2	+6	56,0	+3	95,0	0	18,3	+6	71,8
Do, 25.03.2021	+4	133,7	+5	136,2	+30	101,7	+8	83,5	+5	92,9	0	59,4	+5	109,4	+1	41,1	+6	107,6	+1	18,3	+6	68,9
Fr, 26.03.2021	+2	120,3	+2	148,0	+6	92,9	0	83,5	+1	80,8	0	59,4	0	97,3	0	41,1	0	88,6	0	18,3	+1	57,4
	<b>+25</b>	<b>120,3</b>	<b>+19</b>	<b>148,0</b>	<b>+53</b>	<b>92,9</b>	<b>+16</b>	<b>83,5</b>	<b>+29</b>	<b>80,8</b>	<b>+9</b>	<b>59,4</b>	<b>+11</b>	<b>97,3</b>	<b>+20</b>	<b>41,1</b>	<b>+22</b>	<b>88,6</b>	<b>+29</b>	<b>18,3</b>	<b>+27</b>	<b>57,4</b>
	<b>max</b>	<b>aktuell</b>	<b>max</b>	<b>aktuell</b>	<b>max</b>	<b>aktuell</b>	<b>max</b>	<b>aktuell</b>	<b>max</b>	<b>aktuell</b>	<b>max</b>	<b>aktuell</b>	<b>max</b>	<b>aktuell</b>	<b>max</b>	<b>aktuell</b>	<b>max</b>	<b>aktuell</b>	<b>max</b>	<b>aktuell</b>	<b>max</b>	<b>aktuell</b>

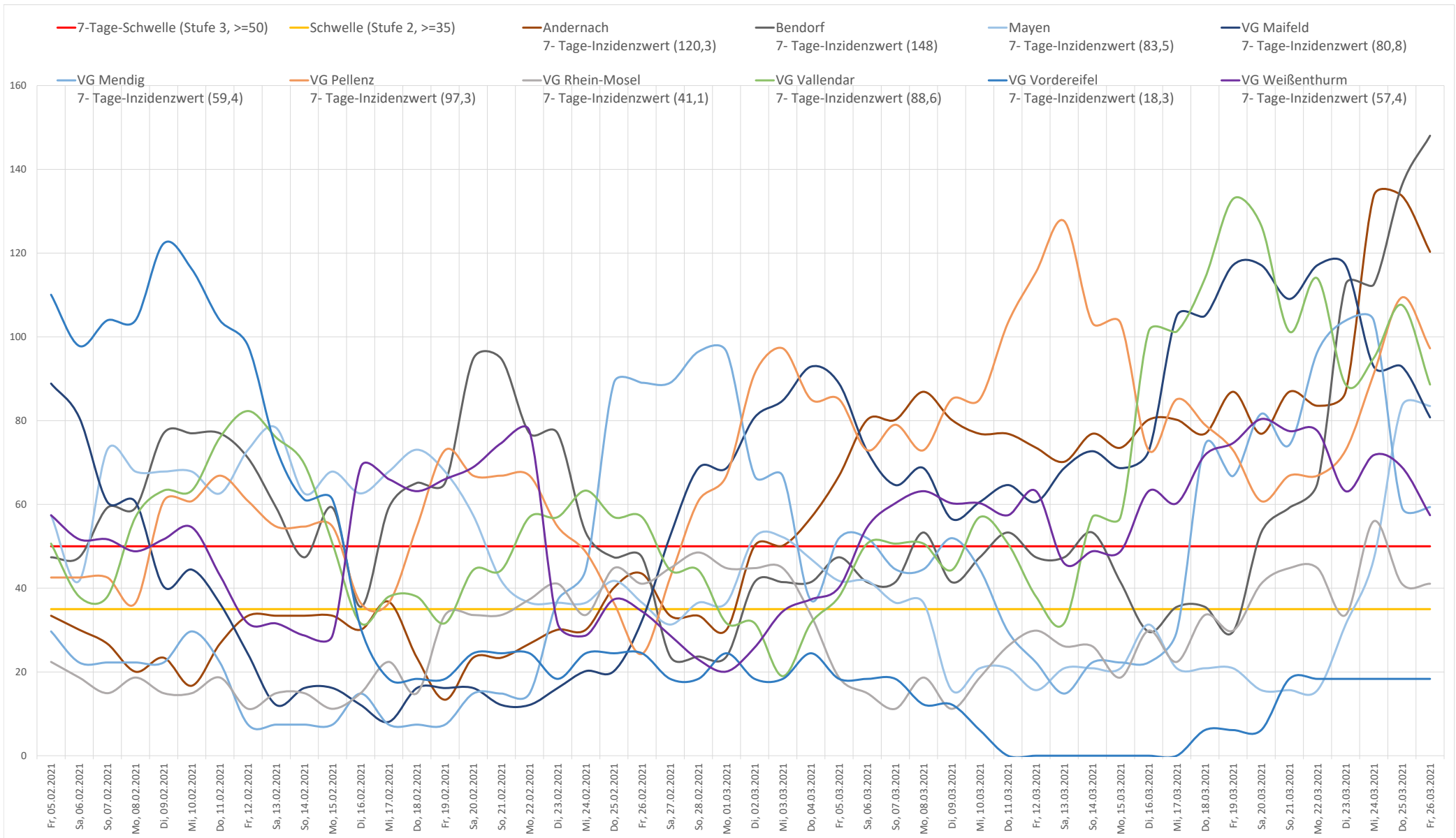
*nur zur internen Verwendung*



# grafische Darstellung des zeitlichen Verlaufs aktiver Fälle sowie der 7-Tage-Inzidenz



# grafische Darstellung des zeitlichen Verlaufs aktiver Fälle sowie der 7-Tage-Inzidenz (LK Mayen-Koblenz)



# Aktuelle Informationen zur COVID-19-Lage im Landkreis Mayen-Koblenz und der Stadt Koblenz

Stadt / VG	positive Tests	+-	davon genesen	+-	aktive COVID-19-Fälle	+-	COVID-19-Todesfälle	+-	verstorben an anderen Ursachen	+-
Andernach	787	+6	690	+0	69	+6	26	+0	2	+0
Bendorf	469	+7	426	+0	34	+7	8	+0	1	+0
Koblenz	3361	+34	3003	+2	230	+32	104	+0	24	+0
Mayen	379	+7	347	+1	22	+6	8	+0	2	+0
VG Maifeld	513	+8	447	+1	52	+7	11	+0	3	+0
VG Mendig	291	+1	265	+1	20	+0	5	+0	1	+0
VG Pellenz	373	+5	337	+1	29	+4	6	+0	1	+0
VG Rhein-Mosel	560	+1	524	+2	18	-1	15	+0	3	+0
VG Vallendar	371	+5	323	+1	39	+4	9	+0	0	+0
VG Vordereifel	327	+1	302	+0	4	+1	20	+0	1	+0
VG Weißenthurm	893	+6	809	+1	59	+5	23	+0	2	+0
<b>Summe</b>	<b>8324</b>	<b>+81</b>	<b>7473</b>	<b>+10</b>	<b>576</b>	<b>+71</b>	<b>235</b>	<b>+0</b>	<b>40</b>	<b>+0</b>

Stadt / Landkreis	positive Tests	+-	davon genesen	+-	aktive COVID-19-Fälle	+-	COVID-19-Todesfälle	+-	verstorben an anderen Ursachen	+-
Mayen-Koblenz	4963	+47	4470	+8	346	+39	131	+0	16	+0
Stadt Koblenz	3361	+34	3003	+2	230	+32	104	+0	24	+0
<b>Gesamtergebnis</b>	<b>8324</b>	<b>+81</b>	<b>7473</b>	<b>+10</b>	<b>576</b>	<b>+71</b>	<b>235</b>	<b>+0</b>	<b>40</b>	<b>+0</b>

**Aufgrund von Datenaufbereitungen (z. B. Adressänderungen)  
kann es zu Abweichungen gegenüber dem Vortag kommen**

# Anzahl aktiver Fälle nach Gemeinde im Landkreis Mayen-Koblenz

Gemeinde	aktive Fälle
<b>Andernach</b>	<b>69</b>
Andernach	69
<b>Bendorf</b>	<b>34</b>
Bendorf	34
<b>Mayen</b>	<b>22</b>
Mayen	22
<b>VG Maifeld</b>	<b>52</b>
Gappenach	2
Lonnig	2
Münstermaifeld	24
Naunheim	1
Ochtendung	11
Polch	4
Rüber	2
Trimbs	1
Welling	2
Wierschem	2
Einig	1
<b>VG Mendig</b>	<b>20</b>
Bell	7
Mendig	9
Thür	4

Gemeinde	aktive Fälle
<b>VG Pellenz</b>	<b>29</b>
Kretz	5
Kruft	1
Nickenich	4
Plaidt	15
Saffig	4
<b>VG Rhein-Mosel</b>	<b>18</b>
Alken	1
Kobern-Gondorf	7
Löf	3
Oberfell	1
Spay	1
Waldesch	3
Wolken	2

Gemeinde	aktive Fälle
<b>VG Vallendar</b>	<b>39</b>
Niederwerth	1
Urbar	9
Vallendar	24
Weitersburg	5
<b>VG Vordereifel</b>	<b>4</b>
Ditscheid	1
Ettringen	1
Kehrig	1
Langenfeld	1
<b>VG Weißenthurm</b>	<b>59</b>
Bassenheim	2
Kaltenengers	2
Kettig	4
Mülheim-Kärlich	16
Sankt Sebastian	3
Urmitz	12
Weißenthurm	20